



©Trail running Portes du Soleil

Au départ du parking du Sauvage, vous empruntez le chemin forestier jusqu'au lieu dit Les Cotes, vous prenez sur votre droite le sentier descendant jusqu'à la Ferrière, puis vous suivez la route goudronnée jusqu'aux Jorats, vous empruntez ensuite le sentier montant en direction du Mont. Vous traversez le hameau et prenez en sous bois la direction de la Plagne du Mont / Chalets d'Autigny, vous continuez de monter jusqu'à la prochaine intersection. De là, vous prenez à droite pour redescendre à votre point de départ au lieu-dit Le Sauvage. Vous profitez alors d'une vue sur le Mont de Grange et la Vallée.



Téléchargez l'appli officielle

RANDO SAVOIE MONT BLANC

Gratuit

Plus de 800 itinéraires randos et balades!



Apple store



Google Play

NE RAPPORTONS QUE DES SOUVENIRS ...

- Restons sur les sentiers
- Préservons nos sites naturels
- Ramenons nos déchets
- Partageons l'espace, soyons discrets et courtois
- Refermons les barrières
- Contournons les troupeaux et restons calmes face aux chiens de protection
- Portons des chaussures et des vêtements adaptés
- N'oublions pas eau et encas

... NE LAISSONS QUE DES TRACES DE PAS



©SavoieMontBlanc-Arnould


SECOURS : 112 ou 18 ou 114 par SMS

MÉTÉO : 3250 (2,99 €/appel + prix de l'appel) - www.meteofrance.com


INFORMATION

abondance@ot-peva.com

04 50 73 02 90



BALADES ET RANDONNÉES



©Florence Billoud - Mairie d'Abondance

TRAIL CIRCUIT 45C VERT - BOUCLE DU MONT DEPUIS LES OGAYS

Boucle facile pour découvrir le trail sur le versant sud de la commune d'Abondance, entre sentiers en sous bois et vues sur la vallée.

Boucle

FACILE

6.3 km

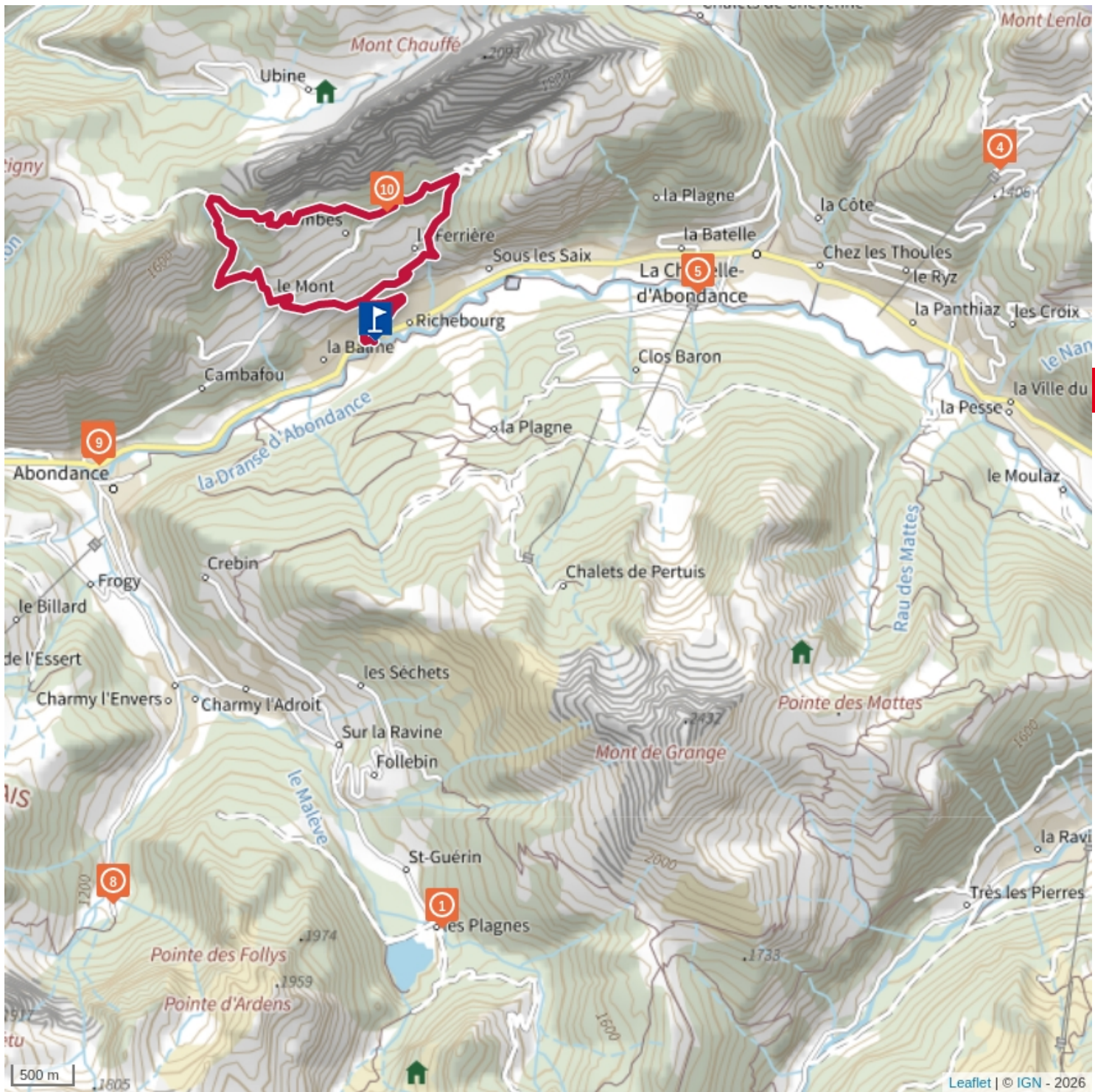
+ 510 m

- 510 m

1415 m

Animaux tenus en laisse

ABONDANCE



ITINÉRAIRE