




©Alice De Chilly

NE RAPPORTONS QUE DES SOUVENIRS ...

- Restons sur les sentiers
- Préservons nos sites naturels
- Ramenons nos déchets
- Partageons l'espace, soyons discrets et courtois
- Refermons les barrières
- Contournons les troupeaux et restons calmes face aux chiens de protection
- Portons des chaussures et des vêtements adaptés
- N'oublions pas eau et encas

... NE LAISSONS QUE DES TRACES DE PAS



©SavoieMontBlanc-Arnould



BALADES ET RANDONNÉES



©Alice De Chilly



Téléchargez l'appli officielle
RANDO SAVOIE MONT BLANC

Gratuit

Plus de 800 itinéraires randos et balades!



Apple store



Google Play

SECOURS : 112 ou 18 ou 114 par SMS
MÉTÉO : 3250 (2,99 €/appel + prix de l'appel) - www.meteofrance.com

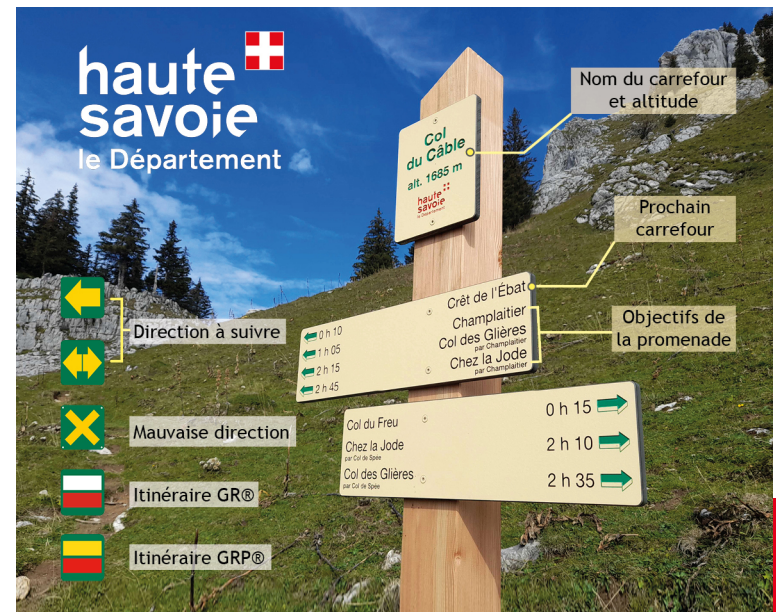
INFORMATION

bernex@ot-peva.com
04 50 73 60 72

CIRCUIT N°18 BERNEX – CITÉ DE L'EAU – VTT FFC PAYS D'EVIAN BALCON DU LÉMAN

Circuit VTT n°18 Bernex – Cité de l'Eau – Espace VTT FFC pays d'Evian balcon du Léman, situé sur le plateau du Gavot – les Rives du Léman. Peut se réaliser en VTT ou VTT électrique. Niveau rouge – sportif, difficile.

- Boucle DIFFICILE
- 27.61 km
- + 112 m - 720 m



haute savoie
le Département

Col du Câble
alt. 1685 m
haute savoie

Nom du carrefour et altitude

Prochain carrefour

Objectifs de la promenade

Direction à suivre
0 h 10
1 h 05
2 h 15
2 h 45

Mauvaise direction

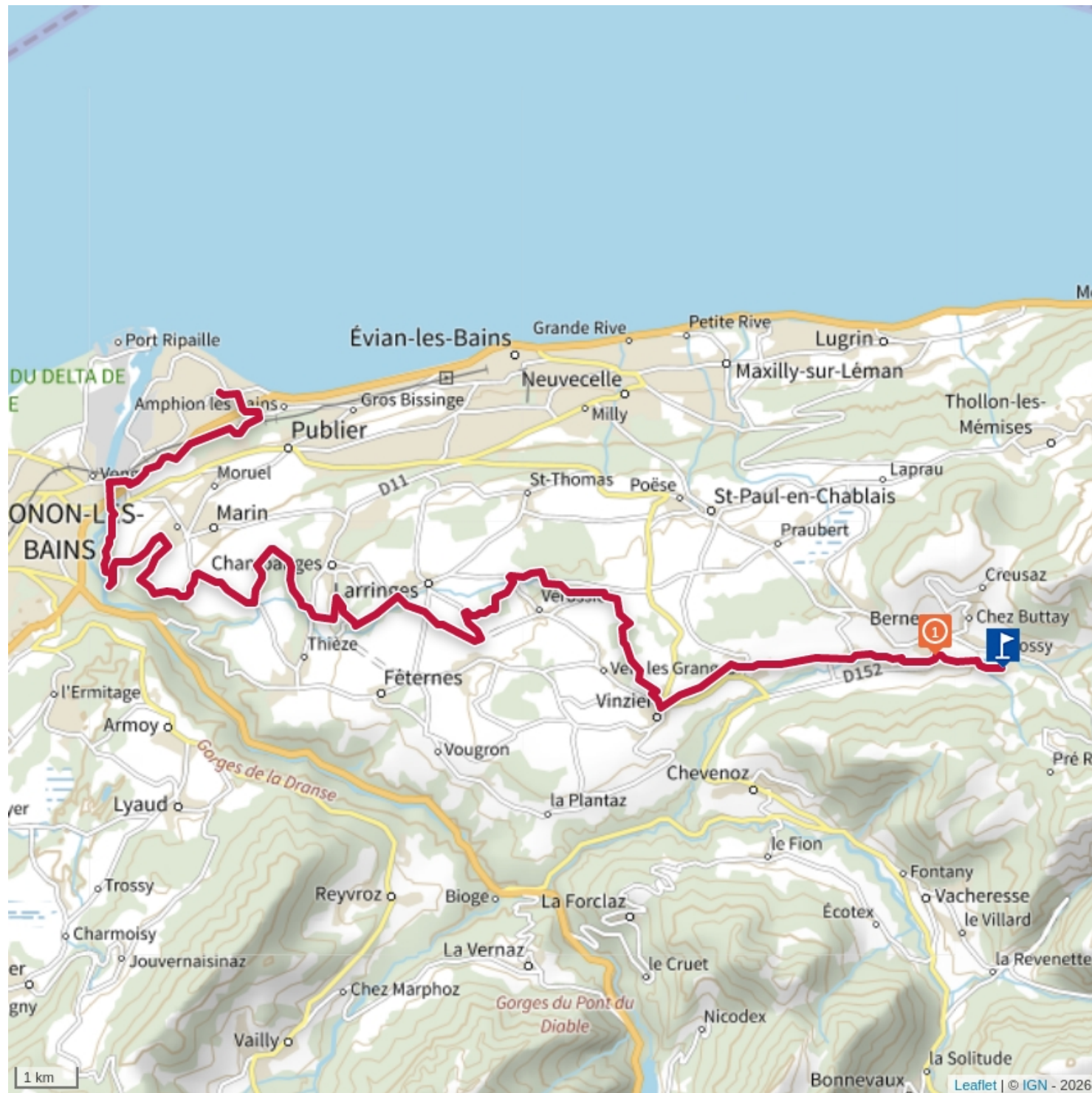
Itinéraire GR®

Itinéraire GRP®

Crêt de l'Ébat
Champlattier
Col des Glières
par Champlattier
Chez la Jode
par Champlattier

Col du Freu 0 h 15
Chez la Jode 2 h 10
Col des Glières 2 h 35

BERNEX



©Alicia De Chilly

ITINÉRAIRE

ACCUEIL :

- Maîtrisez votre vitesse à vélo afin de respecter les autres pratiquants.
- Ne vous éloignez pas du chemin, vous évoluez dans un espace à dominante agricole.
- Respectez les propriétés privées, refermez les clôtures et descendez du vélo si nécessaire.

En cas de problème de signalétique, balisage ou conflit d'usage, n'hésitez pas à signaler sur Suricate <https://sentinelles.sportsdenature.fr/>