




©LBM Luc Buffard

NE RAPPORTONS QUE DES SOUVENIRS ...

- Restons sur les sentiers
- Préservons nos sites naturels
- Ramenons nos déchets
- Partageons l'espace, soyons discrets et courtois
- Refermons les barrières
- Contournons les troupeaux et restons calmes face aux chiens de protection
- Portons des chaussures et des vêtements adaptés
- N'oublions pas eau et encas

... NE LAISSONS QUE DES TRACES DE PAS



©SavoieMontBlanc-Arrould



©LBM Luc Buffard

CIRCUIT N°15 LE MONT BÉNAND – VTT FFC PAYS D'EVIAN BALCON DU LÉMAN



Téléchargez l'appli officielle

RANDO SAVOIE MONT BLANC

Gratuit

Plus de 800 itinéraires randos et balades!



Apple store




Google Play

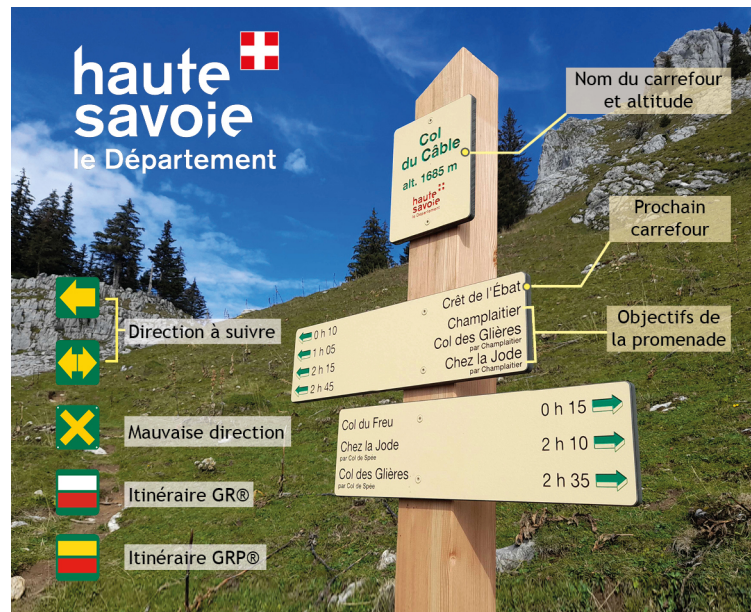
SECOURS : 112 ou 18 ou 114 par SMS
MÉTÉO : 3250 (2,99 €/appel + prix de l'appel) - www.meteofrance.com

INFORMATION

bernex@ot-peva.com
04 50 73 60 72

Circuit VTT n°15 Le Mont Bénand – Espace VTT FFC pays d'Evian balcon du Léman, situé sur le plateau du Gavot. Peut se réaliser en VTT ou VTT électrique. Niveau bleu. Moyen, modéré.

Boucle  MODÉRÉ
 4.37 km
 + 124 m  - 124 m



haute savoie
le Département

Nom du carrefour et altitude

Prochain carrefour

Objectifs de la promenade

Direction à suivre

Mauvaise direction

Itinéraire GR®


Itinéraire GRP®

0 h 10
1 h 05
2 h 15
2 h 45

Col du Freu
Chez la Jode
Col des Glières

0 h 15
2 h 10
2 h 35

BERNEX



©LBM Luc Buffard

ITINÉRAIRE

ACCUEIL :

- Maîtrisez votre vitesse à vélo afin de respecter les autres pratiquants.
- Ne vous éloignez pas du chemin, vous évoluez dans un espace à dominante agricole.
- Respectez les propriétés privées, refermez les clôtures et descendez du vélo si nécessaire.

En cas de problème de signalétique, balisage ou conflit d'usage, n'hésitez pas à signaler sur Suricate <https://sentinelles.sportsdenature.fr/>