



©Trail running Portes du Soleil

Depuis le parking de Prétairié, vous prenez la route forestière en direction du Lac de Tavaneuse jusqu'au carrefour où vous traversez le ruisseau pour continuer en direction de Tavaneuse. Vous montez en petites foulées jusqu'aux Chalets de Tavaneuse, de là un petit replat vous permet de récupérer avant de monter au lac du même nom. Vous profitez du lac et redescendez à gauche en direction du Col d'Entre Deux Pertuis, puis les Pirois d'Ardens. Vous entamez la descente jusqu'aux Chalets d'Ardens. Après 600m, prenez à gauche la petite sente descendant en zig-zag, puis suivez la route forestière jusqu'à Cubourré. Attention, prendre ensuite le sentier à gauche pour rejoindre le lac des Plagnes. Le longer et suivre la route forestière en direction du Cazot. A l'intersection de La Séchère, empruntez le sentier descendant jusqu'à Prétairié.



Téléchargez l'appli officielle

**RANDO SAVOIE
MONT BLANC**

Gratuit

Plus de 800 itinéraires
randos et balades!



Apple store




Google Play

NE RAPPORTONS QUE DES SOUVENIRS ...

- Restons sur les sentiers
- Préservons nos sites naturels
- Ramenons nos déchets
- Partageons l'espace, soyons discrets et courtois
- Refermons les barrières
- Contournons les troupeaux et restons calmes face aux chiens de protection
- Portons des chaussures et des vêtements adaptés
- N'oublions pas eau et encas

... NE LAISSONS QUE DES TRACES DE PAS



©SavoieMontBlanc-Arnould

SECOURS : 112 ou 18 ou 114 par SMS

MÉTÉO : 3250 (2,99 €/appel + prix de l'appel) - www.meteofrance.com


INFORMATION

abondance@ot-peva.com

04 50 73 02 90



BALADES ET RANDONNÉES



©Florence Billoud - Mairie d'Abondance

TRAIL CIRCUIT 48 ROUGE - BOUCLE DES DEUX LACS

Ce parcours montagneux avec près de 1000m de dénivelé ravira les traileurs aguerris.

Boucle

DIFFICILE

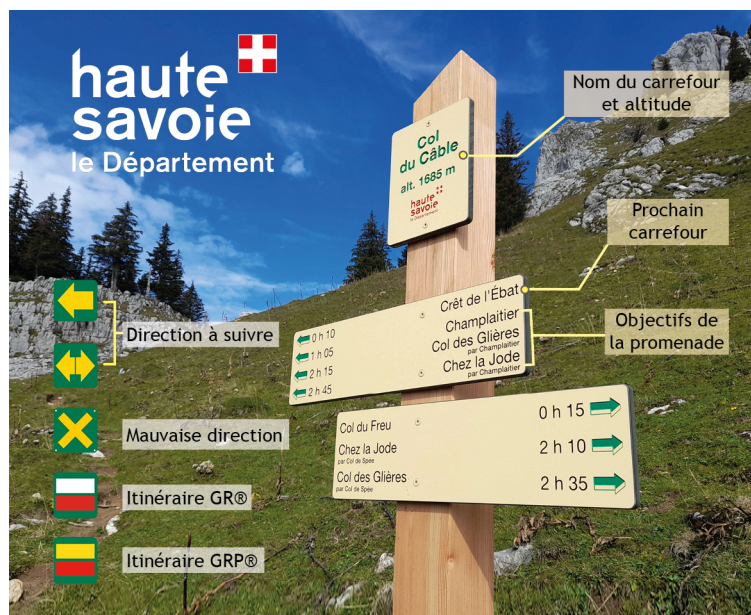
12.2 km

+ 990 m

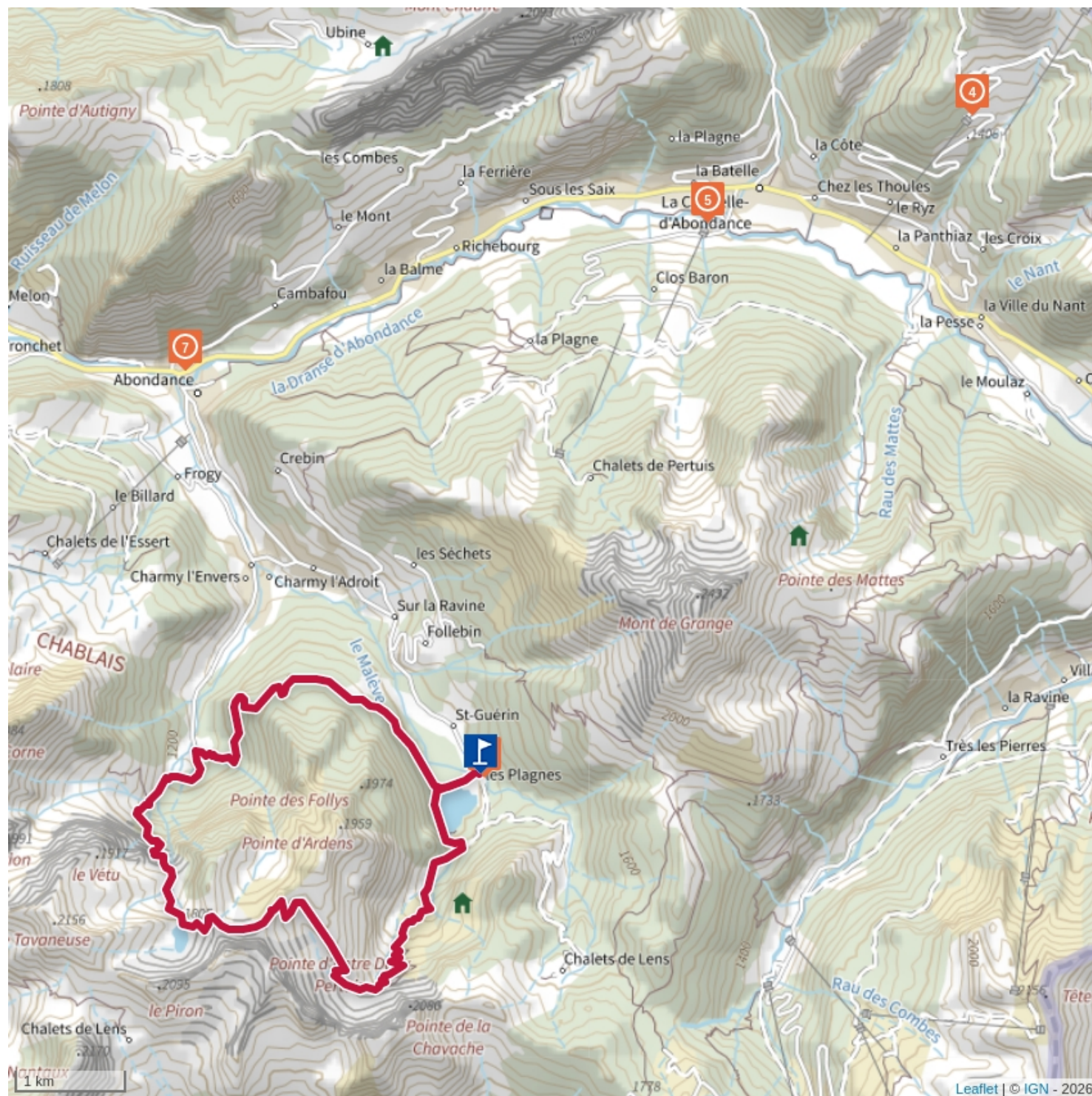
- 990 m

1415 m

Animaux tenus en laisse



ABONDANCE



ITINÉRAIRE