



Point de départ: Parking au niveau du Belvédère et la Source Farquenoud à Publier. (arrêt de bus Belvédère Eva'd ligne 3)
Départ possible depuis l'Eglise et le Chef-Lieu de Publier (stationnement zone à disque) ou arrêt Publier Eglise lignes 3 et 12 Eva'd.

Du départ du belvédère de Farquenoud, vous trouverez la source Souriane où coule l'eau minérale naturelle d'Evian avec une jolie vue sur le Léman. Vous remontez en direction du chef-lieu en passant par des champs et des jardins potager. Première halte possible à l'Eglise de Publier.
Le chemin redescend ensuite dans les sous-bois, vous traversez le Nant avec le joli pont "sur le Nant" en redescendant avec un large chemin jusqu'à la voie ferrée qu'il faut traverser.

Rejoindre les bords de lac en passant par le Parc Maxima et sa source ferrugineuse et ses arbres centenaires. Pause conseillée en bord du lac.

Au niveau de l'embarcadère, vous rejoignez le vieux village, passez par le passage de l'Abbé Chipier, petit tunnel sous la voie ferrée puis remontez jusqu'au lieu-dit Crochet.

Vous longez le verger de Crochet pour suivre le chemin en sous-bois qui longe les rails. Passage entre bois et champs avec troupeau de moutons au sein de la Châtaigneraie.
Crochet et petit détour possible en aller-retour jusqu'à la Chapelle Saint-Etienne du domaine de Blonay. (passez entre les terrains de foot)
Retour par le chemin plus en hauteur en longeant champs et serres et plusieurs arbres remarquables avant de rejoindre le belvédère de la Buvette de Farquenoud.

NE RAPPORTONS QUE DES SOUVENIRS ...

- Restons sur les sentiers
- Préservons nos sites naturels
- Ramenons nos déchets
- Partageons l'espace, soyons discrets et courtois
- Refermons les barrières
- Contournons les troupeaux et restons calmes face aux chiens de protection
- Portons des chaussures et des vêtements adaptés
- N'oublions pas eau et encas

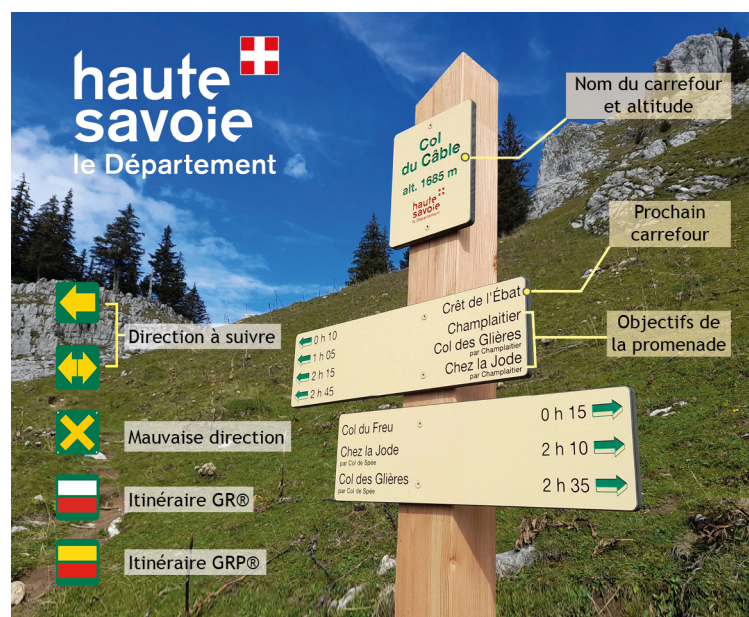
... NE LAISSONS QUE DES TRACES DE PAS

SECOURS : 112 ou 18 ou 114 par SMS


MÉTÉO : 3250 (2,99 €/appel + prix de l'appel) - www.meteofrance.com

INFORMATION

publier@ot-peva.com
04 50 70 00 63



BALADES ET RANDONNÉES



ITINÉRAIRE PÉDESTRE : LE CHEMIN DES ROSAIRES

Un des sentiers des Boucles du Coteau de Publier : agréable balade variée qui vous permet de rejoindre le Chef lieu au bord du lac. Principalement en sous-bois ombragé, vous suivrez tout au long du parcours le triangle rouge du balisage communal.

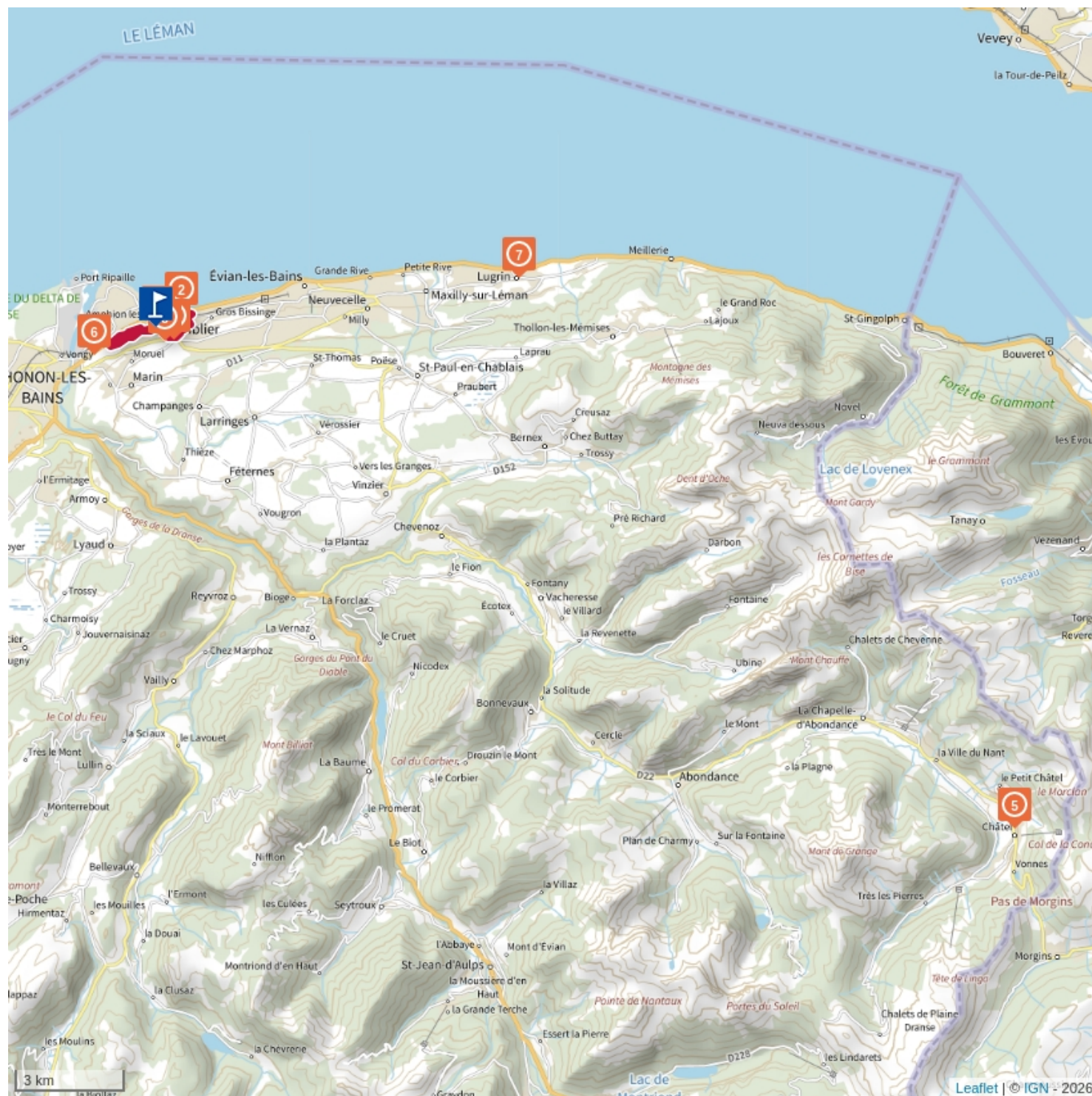
Boucle	FACILE
2h30	7 km
+ 280 m	- 280 m
	560 m

Animaux tenus en laisse

DÉPART : 1099 Avenue de la rive - Amphion

COMMENT S'Y RENDRE : Départ au Belvédère de la Buvette de Farquenoud (parking). Arrêt de bus Belvédère ligne 3 Eva'd (départ possible également du Chef-lieu de Publier, arrêt de bus Eglise de Publier lignes 3 et 12 Eva'd)

PUBLIER



©Leman Mountains Explore

ITINÉRAIRE

ACCUEIL : Respectez les itinéraires, vergers, champs et troupeaux.