



©Leman Mountains Explore

Circuit VTT, départs possibles depuis le Collège du Pays de Gavot ou le Lac de la Beunaz. Boucle de 13km pour un dénivelé cumulé de 300m, vous alternez passages en forêt, le long du Bois du Fayet, et vues sur le Léman depuis Saint-Paul-en-Chablais.



Téléchargez l'appli officielle
RANDO SAVOIE MONT BLANC
 Gratuit
 Plus de 800 itinéraires randos et balades!



Apple store




Google Play

NE RAPPORTONS QUE DES SOUVENIRS ...

- Restons sur les sentiers
- Préservons nos sites naturels
- Ramenons nos déchets
- Partageons l'espace, soyons discrets et courtois
- Refermons les barrières
- Contournons les troupeaux et restons calmes face aux chiens de protection
- Portons des chaussures et des vêtements adaptés
- N'oublions pas eau et encas

... NE LAISSONS QUE DES TRACES DE PAS



©SavoieMontBlanc-Arnould

SECOURS : 112 ou 18 ou 114 par SMS
MÉTÉO : 3250 (2,99 €/appel + prix de l'appel) - www.meteofrance.com

INFORMATION

bernex@ot-peva.com
04 50 73 60 72




BALADES ET RANDONNÉES



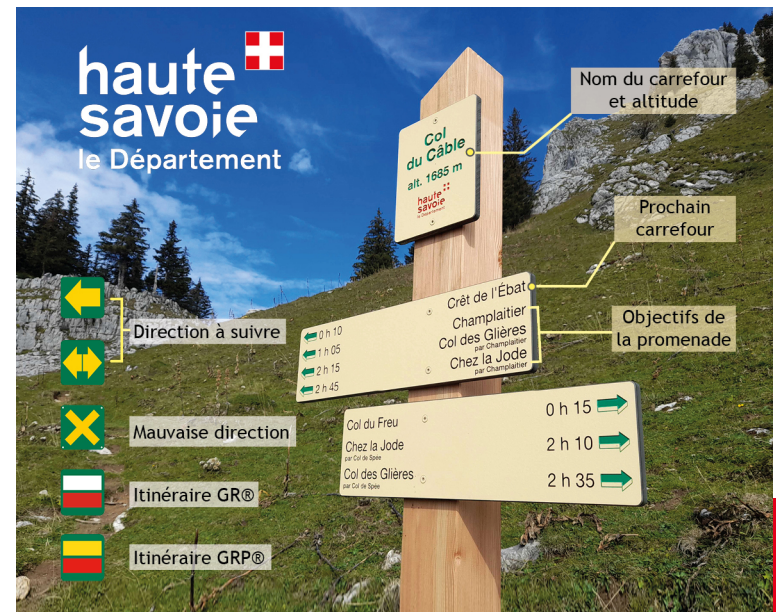
©Florian Legrand

CIRCUIT N°8 LES LACS - VTT FFC PAYS D'EVIAN BALCON DU LÉMAN

Circuit VTT n°8 Les Lacs - Espace VTT FFC pays d'Evian balcon du Léman, situé sur le plateau du Gavot. Peut se réaliser en VTT ou VTT électrique. Niveau bleu. Moyen, modéré.

Boucle  MODÉRÉ
 13.01 km
 + 188 m  - 188 m

DÉPART : 601 route du Collège



haute savoie le Département

Col du Câble alt. 1685 m

Nom du carrefour et altitude

Prochain carrefour

Objectifs de la promenade

Direction à suivre

Mauvaise direction

Itinéraire GR®

Itinéraire GRP®

Crêt de l'Ébat
 Champlaitier
 Col des Glières par Champlaitier
 Chez la Jode par Champlaitier

Col du Freu 0 h 15
 Chez la Jode 2 h 10
 Col des Glières 2 h 35

SAINT-PAUL-EN-CHABLAIS



ITINÉRAIRE

ACCUEIL : • Maîtrisez votre vitesse à vélo afin de respecter les autres pratiquants. • Ne vous éloignez pas du chemin, vous évoluez dans un espace à dominante agricole. • Respectez les propriétés privées, refermez les clôtures et descendez du vélo si nécessaire. En cas de problème de signalétique, balisage ou conflit d'usage, n'hésitez pas à signaler sur Suricate <https://sentinelles.sportsdenature.fr/>