



©Patrick Brault

Une randonnée de difficulté difficile à la journée pour découvrir le lac de Darbon et les montagnes alentours.

Au départ du lac de Fontaine, vous rejoindrez l'alpage de Bise pour sentier forestier.

L'alpage de Bise est classé Géoparc Unesco. Ses paysages offrent un véritable voyage dans le temps de l'histoire de la formation des Alpes à celles des Hommes qui ont investi ce milieu montagnard avec leurs troupeaux.

Vous monterez ensuite au col de Floray (1925 m), de là, vous surplombez le lac de Darbon et l'alpage de Bise.

Vous descendrez ensuite au lac de Darbon, profitez-en pour vous rafraîchir ! Un pique-nique y est le bienvenu.

Peut-être aurez-vous l'occasion d'observer des bouquetins qui sont nombreux dans ce secteur.

Vous monterez ensuite dans les alpages de Darbon et rejoindrez ses chalets.


Le retour au lac de Fontaine se fait par un sentier assez raide par les alpages de Bouaz.

Le départ de cette randonnée peut se faire depuis l'alpage de Bise.

NE RAPPORTONS QUE DES SOUVENIRS ...

- Restons sur les sentiers
- Préservons nos sites naturels
- Ramenons nos déchets
- Partageons l'espace, soyons discrets et courtois
- Refermons les barrières
- Contournons les troupeaux et restons calmes face aux chiens de protection
- Portons des chaussures et des vêtements adaptés
- N'oublions pas eau et encas

... NE LAISSONS QUE DES TRACES DE PAS



©SavoieMontBlanc-Arnould

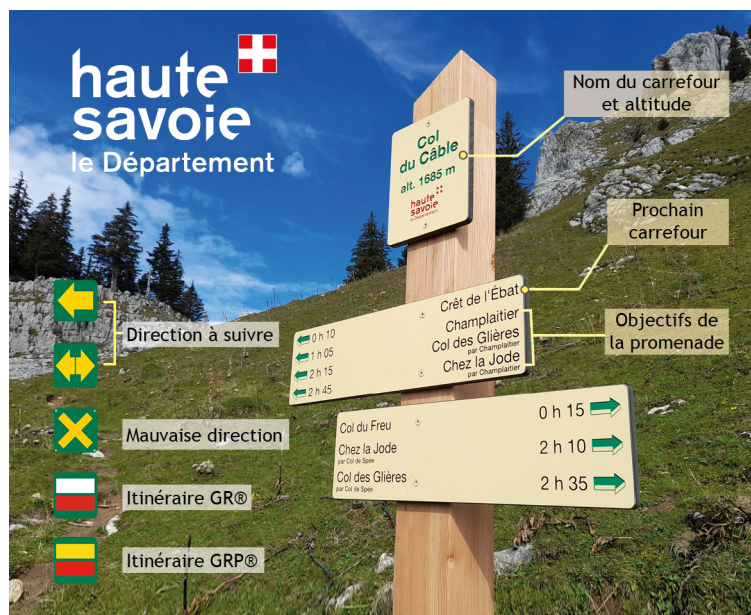
SECOURS : 112 ou 18 ou 114 par SMS

MÉTÉO : 3250 (2,99 €/appel + prix de l'appel) - www.meteofrance.com

INFORMATION

lachapelledabondance@ot-peva.com

04 50 73 51 41



BALADES ET RANDONNÉES



©Gilles Lansard

ITINÉRAIRE PÉDESTRE : BOUCLE DE DARBON DEPUIS LAC DE FONTAINE

Une jolie boucle qui vous mène au lac de Darbon et traverse ses alpages, de jolis points de vue sont au rendez-vous !

Boucle

DIFFICILE

5h05

11.3 km

+ 930 m

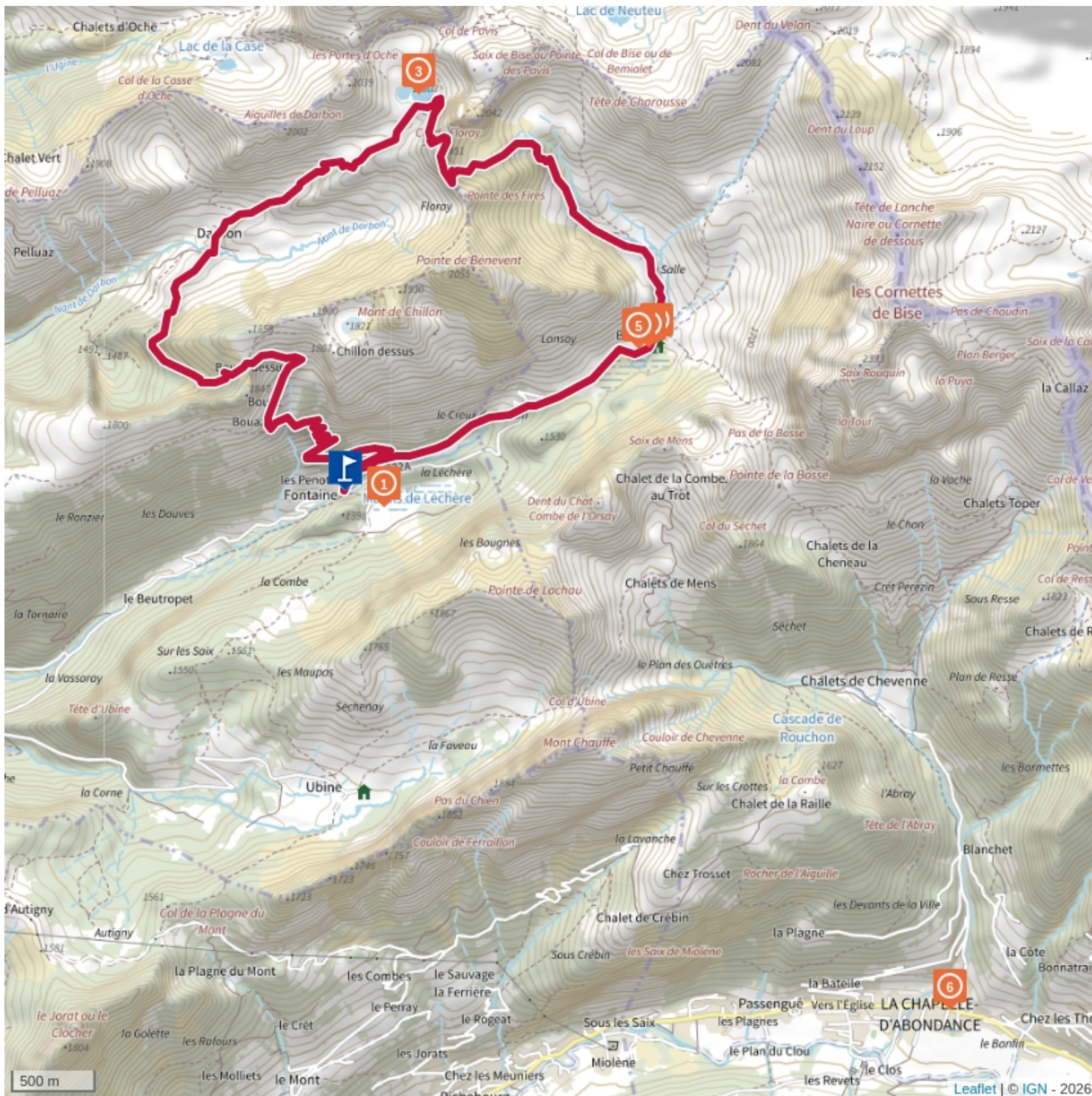
- 930 m

1866 m

Animaux tenus en laisse

COMMENT S'Y RENDRE : En vallée d'Abondance, à Vacheresse, prendre la direction Bise. Grand parking voitures à l'arrivée à l'alpage de Bise. Pas de desserte transports en commun.

VACHERESSE



ITINÉRAIRE

Départ : parking du lac de Fontaine

- ① Prendre le sentier forestier à la gauche du lac direction « Chalets de Bise ».
- ② À l'alpage de Bise, prendre le chemin sur la gauche, direction « Col de Floray » et « Col de Bise ».
- ③ À la prochaine intersection, prendre le sentier à gauche direction « Col de Floray ».
- ④ Au col de Floray, descendre au lac de Darbon.
- ⑤ Au lac, suivre le sentier en direction de « Darbon ».
- ⑥ Aux chalets de Darbon, prendre le sentier qui descend sur la gauche direction « Bouaz Dessous », « Bouaz Dessus » et « Lac de Fontaine ».
- ⑦ Descendre ce sentier, vous arrivez au lac de Fontaine.

ACCUEIL : Quelle que soit votre randonnée, pensez à prendre des bonnes chaussures de marches, et dans votre sac à dos, des barres de céréales, de l'eau en quantité suffisante, des lunettes de soleil, de la crème solaire, une petite trousse à pharmacie, ainsi que des vêtements adaptés à votre sortie en fonction de la saison et de la météo annoncée.