



©C.Piarrou

Cette randonnée se situe au sein du site naturel des Cornettes de Bise, classé Natura 2000 au départ de La Chapelle d'Abondance.

2 départs possibles : parking de Chevenne ou le Blanchet.

Vous passerez par Chevenne, vous prendrez une piste pastorale puis un sentier en direction du col de Vernaz au pied de l'imposante montagne des Cornettes de Bise. Au col, une vue magnifique vous attend sur sa face sud.

Vous rejoindrez ensuite le col de Resse puis les chalets de Resse.

Le retour s'effectue par un sentier assez raide par les Barnettes pour rejoindre le parking du Blanchet ou par un sentier intermédiaire qui rejoint le parking de Chevenne.

De jolis panoramas vous attendent sur cet itinéraire.

2 départs possibles :


Parking le Blanchet : dénivelé : 700 m durée : 3h45.

Parking de Chevenne : dénivelé : 600 m durée : 3h15.

NE RAPPORTONS QUE DES SOUVENIRS ...

- Restons sur les sentiers
- Préservons nos sites naturels
- Ramenons nos déchets
- Partageons l'espace, soyons discrets et courtois
- Refermons les barrières
- Contournons les troupeaux et restons calmes face aux chiens de protection
- Portons des chaussures et des vêtements adaptés
- N'oublions pas eau et encas

... NE LAISSONS QUE DES TRACES DE PAS



©SavoieMontBlanc-Arnould

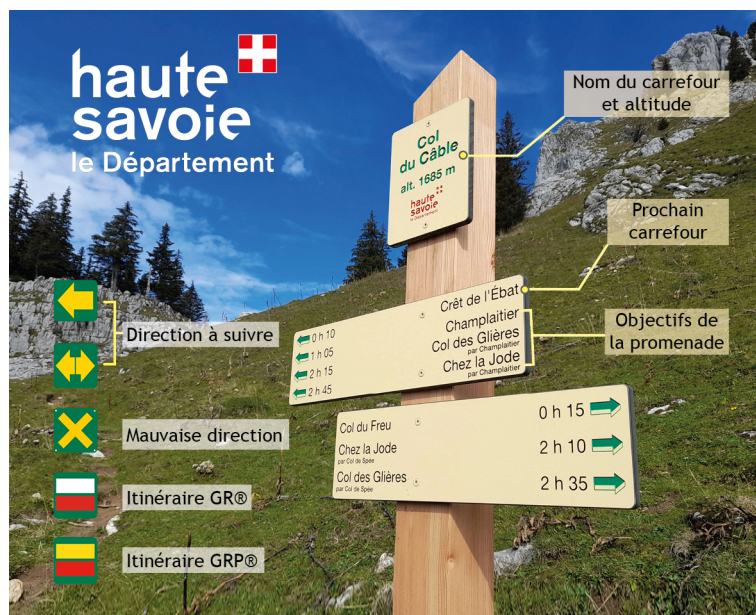
SECOURS : 112 ou 18 ou 114 par SMS

MÉTÉO : 3250 (2,99 €/appel + prix de l'appel) - www.meteofrance.com

INFORMATION

lachapelledabondance@ot-peva.com

04 50 73 51 41



BALADES ET RANDONNÉES



©OTPEVA

ITINÉRAIRE PÉDESTRE : BOUCLE DE RESSE

Une belle randonnée à La Chapelle d'Abondance, qui offre de superbes points de vue sur les Cornettes de Bise et la vallée d'Abondance.

Boucle

DIFFICILE

3h45

8.2 km

+ 700 m

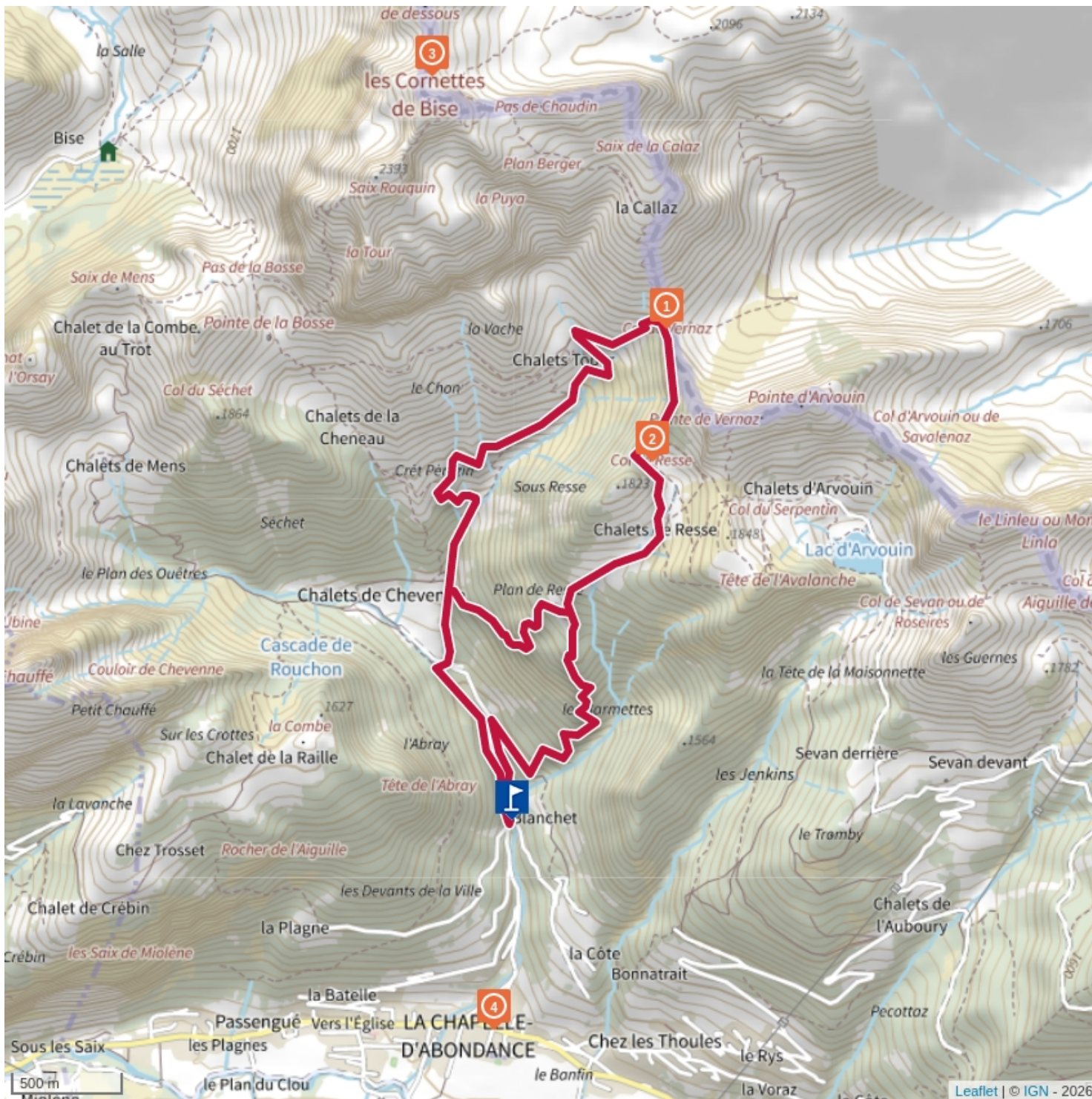
- 700 m

1800 m

Animaux tenus en laisse

DÉPART : Route de Chevenne

LA CHAPELLE-D'ABONDANCE



ITINÉRAIRE

Parking Le Blanchet.

- 1** Prendre à pied le sentier de « Chevenne ».
- 2** Suivre le sentier forestier sur votre gauche direction « Chevenne ».
- 3** Au parking de « Chevenne », engagez-vous sur le sentier à droite en direction du « col de Vernaz ».
- 4** Une fois au col, tournez à droite en direction du « col de Resse ».
- 5** Prendre ensuite la direction des chalets de Resse et le Plan de Resse.
- 6** Le retour s'effectue par le sentier par les Barmettes pour rejoindre le parking du Blanchet. Pour rejoindre le parking de Chevenne, prendre le sentier sur votre droite après avoir passé le plan de Resse direction Chalets de Chevenne. L'itinéraire est fortement déconseillé sans matériel adapté si de la neige persiste, les passages dans les couloirs et dans certaines pentes étant très exposés.

PASSAGES DÉLICATS : Pour franchir un passage escarpé vers le col de Resse, vous devrez utiliser sur une petite distance une main courante (chaîne).

ACCUEIL : Quelle que soit votre randonnée, pensez à prendre dans votre sac à dos, des barres de céréales, de l'eau en quantité suffisante, des lunettes de soleil, de la crème solaire, une petite trousse à pharmacie, ainsi que des vêtements adaptés à votre sortie en fonction de la saison et de la météo annoncée.