



Cet itinéraire vous mènera tout d'abord aux chalets d'alpage des Mémises sur le domaine skiable de Thollon-les-Mémises, cette jolie boucle vous fera découvrir de superbes paysages sur le Pic de Borée.

Vous rejoindrez ensuite le Pic des Mémises par un aller-retour, où vous aurez une vue surplombant le lac Léman d'un bout à l'autre.



Téléchargez l'appli officielle

**RANDO SAVOIE  
MONT BLANC**

Gratuit

Plus de 800 itinéraires  
randos et balades !



Apple store



Google Play

## NE RAPPORTONS QUE DES SOUVENIRS ...

- Restons sur les sentiers
- Préservons nos sites naturels
- Ramenons nos déchets
- Partageons l'espace, soyons discrets et courtois
- Refermons les barrières
- Contournons les troupeaux et restons calmes face aux chiens de protection
- Portons des chaussures et des vêtements adaptés
- N'oublions pas eau et encas

## ... NE LAISSONS QUE DES TRACES DE PAS

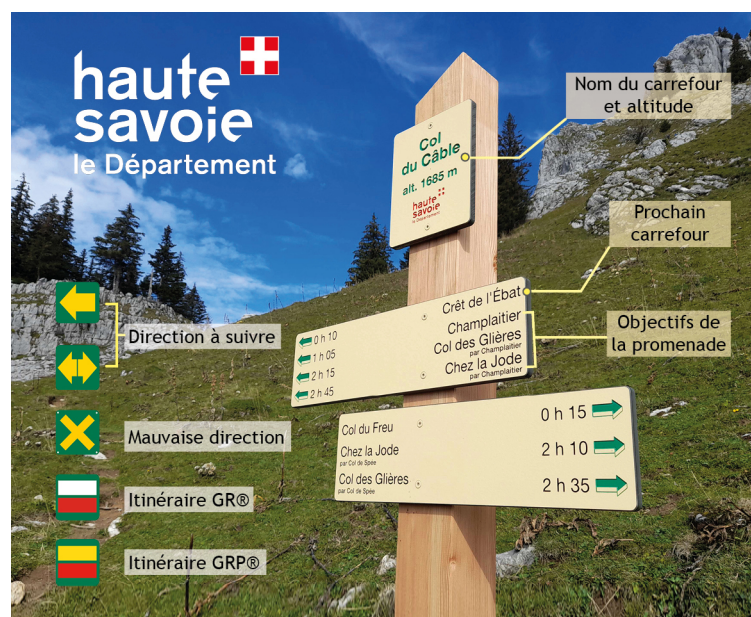
**SECOURS : 112 ou 18 ou 114 par SMS**

**MÉTÉO : 3250** (2,99 €/appel + prix de l'appel) - [www.meteofrance.com](http://www.meteofrance.com)


### INFORMATION

[thollonlesmemises@ot-peva.com](mailto:thollonlesmemises@ot-peva.com)

**04 50 70 90 01**



**BALADES ET  
RANDONNÉES**



©OTPEVA

## CIRCUIT PÉDESTRE DE LA CRÊTE DES MÉMISES

**Panorama unique sur les rives du Léman, la Suisse, le Jura et les vallées du Chablais. Site classé au Guide Michelin, qui décrit cet endroit comme "le plus bel observatoire sur le Léman". Salle hors-sac.**

Boucle

FACILE

1h15

3.3 km

+ 130 m

- 130 m

1675 m

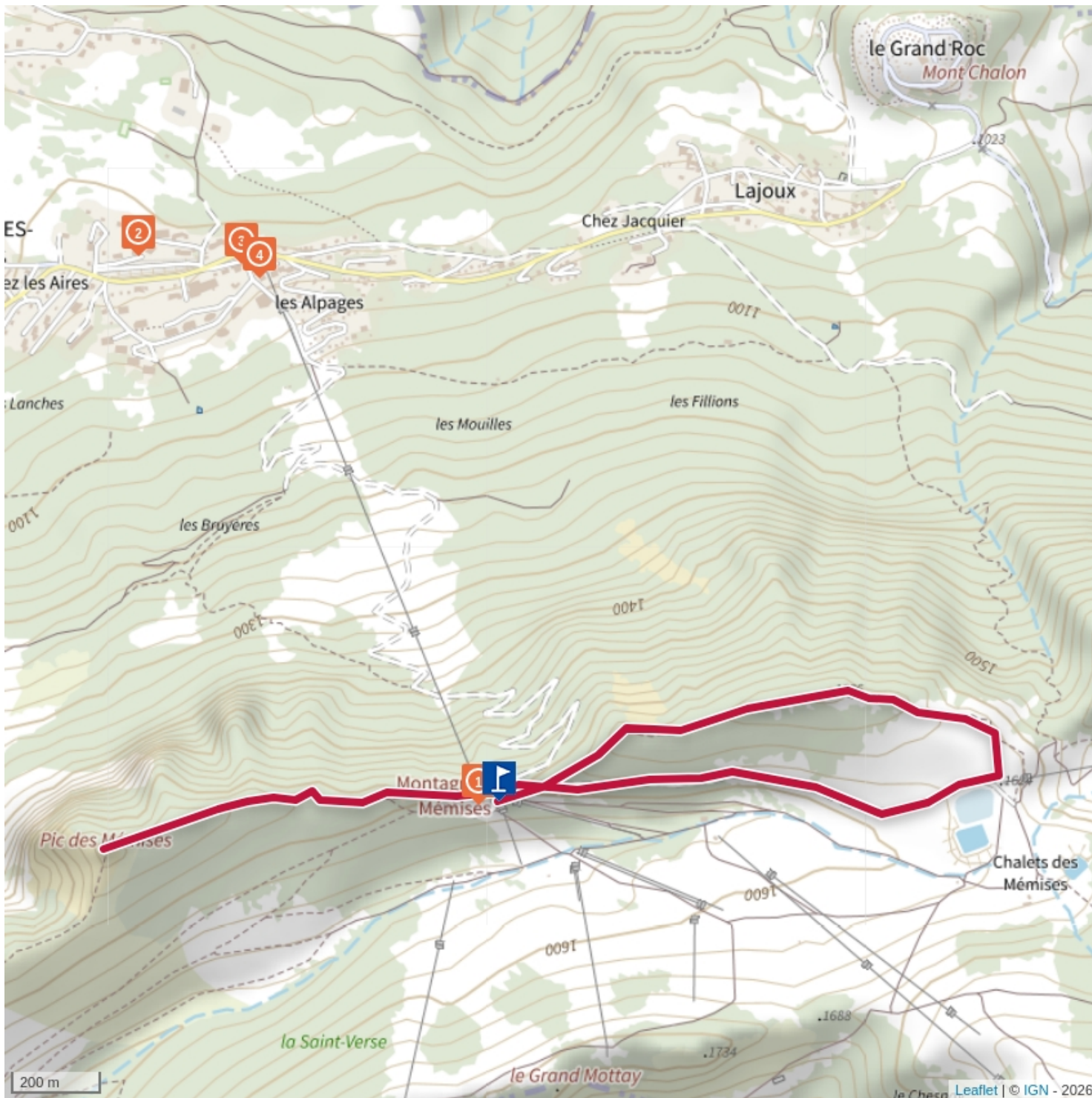
Animaux tenus en laisse

**DÉPART :** Gare supérieure de la télécabine

**COMMENT S'Y RENDRE :** Accès par la télécabine de Thollon, stationnement gratuit sur le parking au bas de la télécabine.

**THOLLON-LES-MÉMISES**





©Office de Thollon

## ITINÉRAIRE

Sommet de la télécabine de Thollon-les-Mémises.

- 1 A la sortie de la télécabine, emprunter le sentier sur la gauche (qui grimpe légèrement).
- 2 Continuer jusqu'à l'arrivée du télésiège de la Frasse pour faire une boucle et revenir à la télécabine.
- 3 Arrivé à la télécabine, prendre le sentier pour rejoindre le Pic des Mémises.
- 4 Le retour se fait par le même itinéraire. Variante : au pic des Mémises, vous pouvez redescendre sur le col de Pertuis puis retourner au télécabine par un autre chemin. Ne pas suivre la direction, l'échelle. Ce qui vous permet de faire une boucle.

**PASSAGES DÉLICATS :** Soyez vigilants sur la crête et au pic des Mémises notamment avec des enfants. Il est fortement conseillé de rester sur le sentier car les falaises sont abruptes.

**ACCUEIL :** Etre bien chaussé et équipé.