



©Alexis Brochot

Au départ du village franco-suisse de Saint Gingolph, vous marcherez sur les traces des bacounis, bateliers des rives du Léman ayant donné leur nom à cet ancien chemin de halage sur les berges du lac.

Au fil de cette courte première étape, retracez l'histoire de ces villes côtières : l'itinéraire vous emmène non loin des anciennes carrières de Meillerie, exploitées dès le XIXème siècle, dont les pierres ont façonné le Palais des Nations ou encore la gare de Genève-Cornavin. Sur les piémonts de la montagne des Mémises, vous traverserez les hameaux de Locum et les Plantés. Cette portion au coeur du Bois des Grandes Feuillasses vous emmène sous les imposants Rochers du Balairon, jusqu'au beau panorama de la Fauconière : Meillerie et le Léman s'étendent sous vos yeux.

Au cours de votre descente vers le village de Meillerie, vous croiserez la Pierre à Jean-Jacques Rousseau. Véritable témoin de son passage en ces lieux, on dit qu'elle inspira le célèbre auteur lors de l'écriture de son roman épistolaire "Julie ou la Nouvelle Héloïse".

Fin de l'étape au débarcadère de Meillerie.

NE RAPPORTONS QUE DES SOUVENIRS ...

- Restons sur les sentiers
- Préservons nos sites naturels
- Ramenons nos déchets
- Partageons l'espace, soyons discrets et courtois
- Refermons les barrières
- Contournons les troupeaux et restons calmes face aux chiens de protection
- Portons des chaussures et des vêtements adaptés
- N'oublions pas eau et encas

... NE LAISSONS QUE DES TRACES DE PAS

©SavoieMontBlanc-Arnould

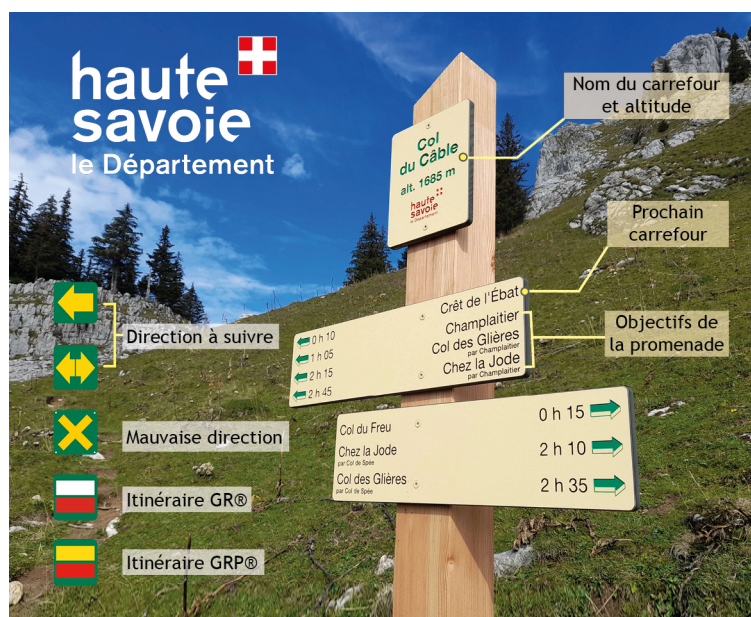
SECOURS : 112 ou 18 ou 114 par SMS

MÉTÉO : 3250 (2,99 €/appel + prix de l'appel) - www.meteofrance.com

INFORMATION

info@ot-peva.com

04 50 73 56 04



BALADES ET RANDONNÉES



GRP LITTORAL DU LÉMAN À PIEDS - ETAPE 1 : ST GINGOLPH > MEILLERIE

©Alexis Brochot

La première étape du GRP Littoral du Léman vous emmènera de Saint Gingolph à Meillerie. Au bord du lac dans un premier temps, vous prendrez par la suite de la hauteur pour admirer la vue sur le Léman.

Aller/itinérance

 MODÉRÉ


 3h00

 8.47 km

 + 440 m

 - 330 m

 690 m

 Animaux tenus en laisse

DÉPART : 1 rue du Lac, Saint Gingolph

SAINT-GINGOLPH



Carrefour de départ - arrivée



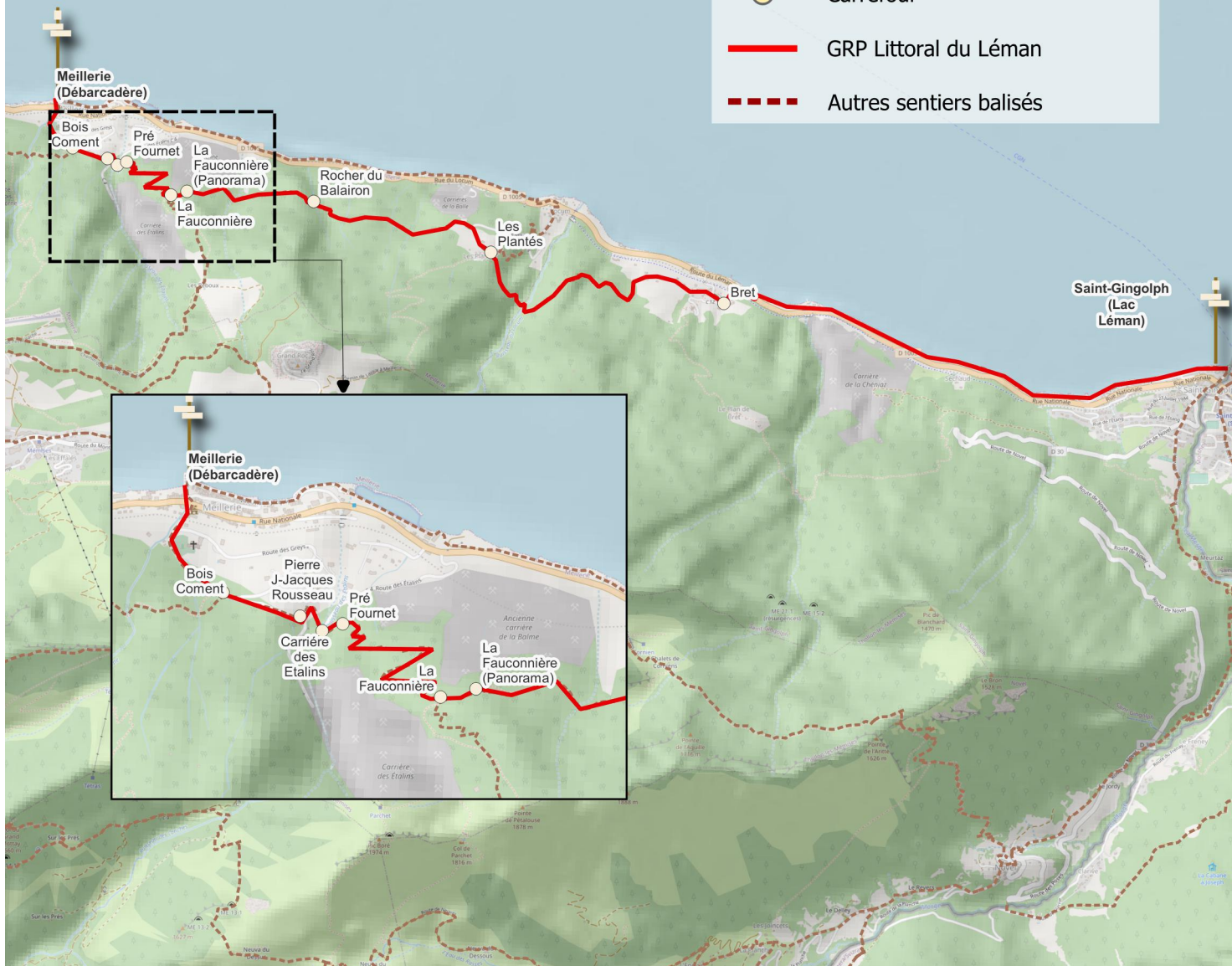
Carrefour



GRP Littoral du Léman



Autres sentiers balisés



©Alexis Brochot

ITINÉRAIRE

Départ

- 1** Départ : Saint-Gingolph, bord de lac
- 2** Au poteau directionnel « Saint-Gingolph (Lac Léman) » suivre la direction « Bret »
- 3** De « Bret » poursuivez toujours en direction de « Meillerie (Débarcadère) », vous passerez par les poteaux directionnels suivant : « Les Plantés », « Rocher du Balaïron », « La Fauconnière (Panorama) », « La Fauconnière », « Pré Fournet », « Carrière des Etalins », « Pierre J-Jacques Rousseau », « Bois Coment »
- 4** Arrivé à « Meillerie (Débarcadère) » vous arrivez à la fin de votre première étape.