



BALCON DE LA CHAPELLE

Départ : Le Clos

2h
80 m
5,00 km

1 Itinéraire idéal pour découvrir la raquette ou pour une balade en famille.
Garez-vous sur le parking au pied du télésiège du Crêt Béni puis rejoignez le départ du sentier derrière les garages communaux (au bout du parking).
Engagez-vous sur le chemin en direction du Plan des Feux et tournez à gauche sur le replat pour rejoindre le sentier en balcon. Poursuivez jusqu'à une belle cascade souvent gelée en hiver. De là, redescendez vers le Pont du Moulin pour rattraper la piste piétonne qui vous ramènera à votre point de départ.

2 Garez-vous sur le parking au pied du télésiège du Crêt-Béni puis rejoignez le départ du sentier derrière les garages communaux (au bout du parking).
Engagez-vous sur le chemin en direction du Plan des Feux.

Garez-vous sur le parking au pied du télésiège du Crêt-Béni puis rejoignez le départ du sentier derrière les garages communaux (au bout du parking). Engagez-vous sur le chemin en direction du Plan des Feux, continuez tout droit sur le replat (ne pas prendre le chemin sur la gauche) puis continuez de monter jusqu'à l'intersection du Plan des Feux, qui permet de rejoindre sur la gauche le chemin des Ravières. A l'issue de ce chemin, faites demi-tour (danger avalanches), puis suivez le chemin du retour en sens inverse.

Téléchargez l'appli officielle

RANDO SAVOIE MONT BLANC

Gratuit

Plus de 800 itinéraires randos et balades!


Apple store

Google Play

NE RAPPORTONS QUE DES SOUVENIRS ...

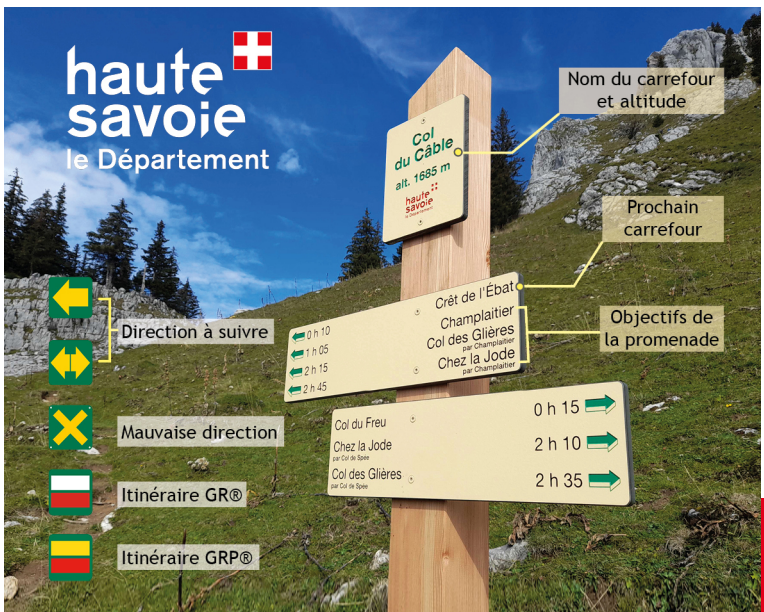
- Restons sur les sentiers
- Préservons nos sites naturels
- Ramenons nos déchets
- Partageons l'espace, soyons discrets et courtois
- Refermons les barrières
- Contournons les troupeaux et restons calmes face aux chiens de protection
- Portons des chaussures et des vêtements adaptés
- N'oublions pas eau et encas

... NE LAISSONS QUE DES TRACES DE PAS



SECOURS : 112 ou 18 ou 114 par SMS
MÉTÉO : 3250 (2,99 €/appel + prix de l'appel) - www.meteofrance.com

INFORMATION
lachapelledabondance@ot-peva.com
04 50 73 50 08 / 04 50 73 51 41



ITINÉRAIRE RAQUETTES : PLAN DES FEUX LES RAVIÈRES

Un bel itinéraire raquettes sur le secteur du Crêt-Béni avec vue sur le village et les sommets environnants.

Aller/retour

2h00

+ 270 m

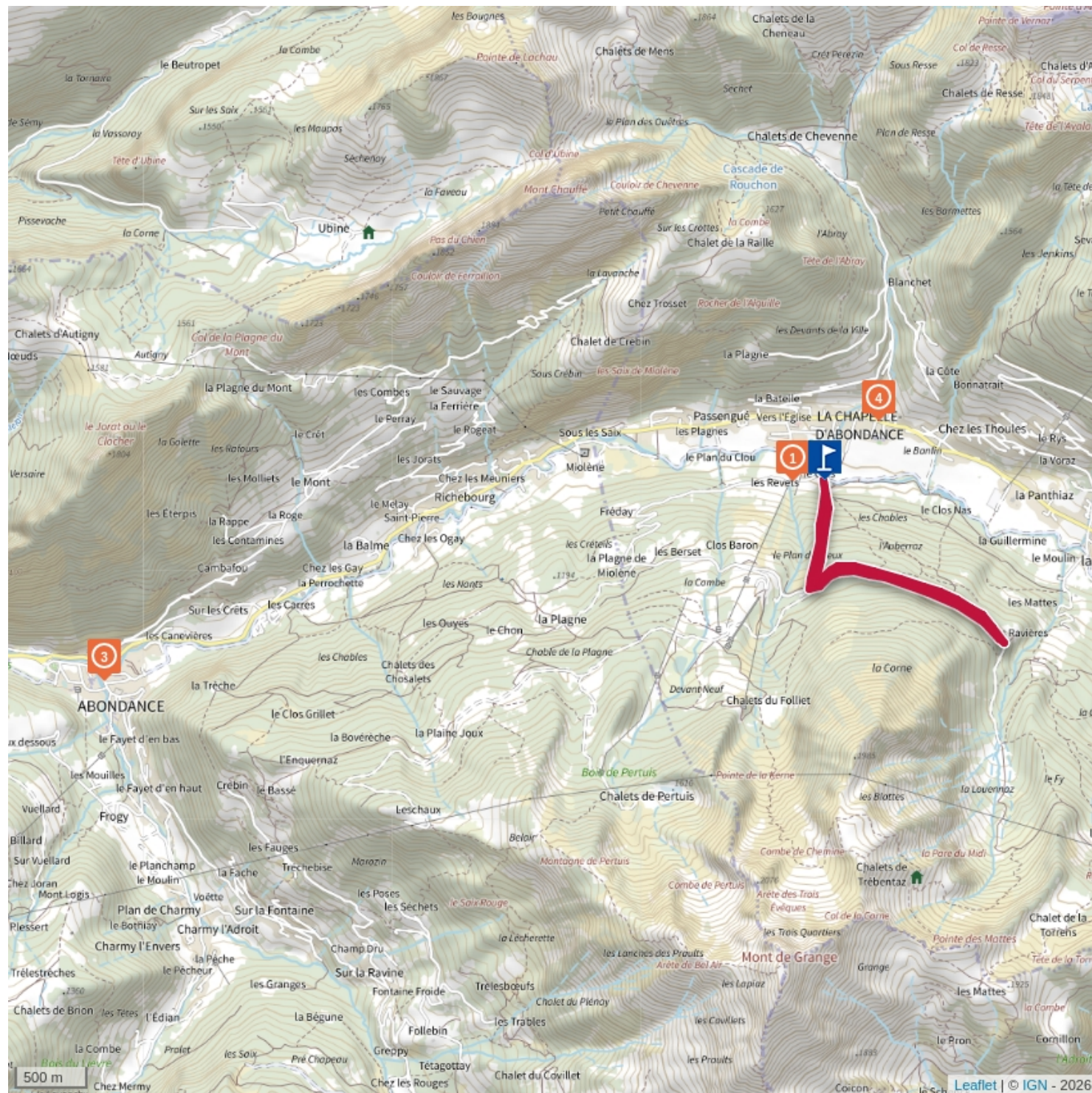
MODÉRÉ

2.3 km

- 270 m

🐾 Animaux tenus en laisse

DÉPART : Route du Clos



ITINÉRAIRE