



©G.PIERRON

Au départ du centre du village, vous prendrez la route en direction de Chevenne qui longe un agréable ruisseau bordé de vieux chalets, puis en direction de la Plagne sur environ 1 200 m.

Vous emprunterez un sentier qui traverse des forêts d'épicéas et des clairières et qui vous mènera au chalet de la Raille, alpage occupé en été par les troupeaux de vaches abondancières.

D'ici, vous découvrirez une vue splendide sur les Cornettes de Bise, le mont Chauffé, le mont Jorat, le massif de Tavaneuse, le mont de Grange et les Dents du Midi.

Le retour se fait par la combe nord située à l'arrière du chalet de la Raille. Après un passage abrupt (sécurisé par une chaîne), vous descendez en direction de Chevenne pour ensuite rejoindre le village.



Téléchargez l'appli officielle

**RANDO SAVOIE
MONT BLANC**

Gratuit

Plus de 800 itinéraires
randos et balades!



Apple store




Google Play

NE RAPPORTONS QUE DES SOUVENIRS ...

- Restons sur les sentiers
- Préservons nos sites naturels
- Ramenons nos déchets
- Partageons l'espace, soyons discrets et courtois
- Refermons les barrières
- Contournons les troupeaux et restons calmes face aux chiens de protection
- Portons des chaussures et des vêtements adaptés
- N'oublions pas eau et encas

... NE LAISSONS QUE DES TRACES DE PAS



©SavoieMontBlanc-Arnould

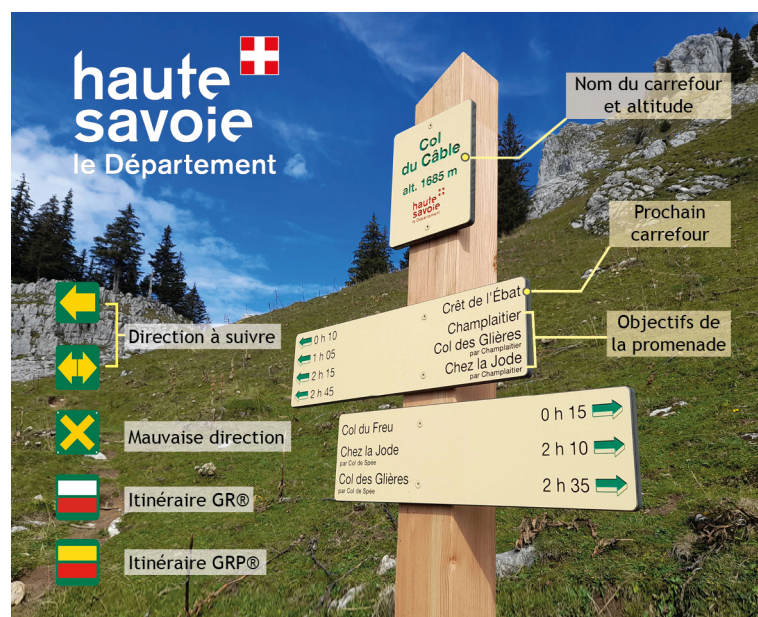
SECOURS : 112 ou 18 ou 114 par SMS

MÉTÉO : 3250 (2,99 €/appel + prix de l'appel) - www.meteofrance.com

INFORMATION

lachapelledabondance@ot-peva.com

04 50 73 51 41



**BALADES ET
RANDONNÉES**



©OTI PEVA

ITINÉRAIRE PÉDESTRE : BOUCLE DES CHALETs DE LA RAILLE

Une randonnée qui vous mènera à l'alpage de la Raille, situé sous les Cornettes de Bise.

Boucle

DIFFICILE

2h50

5.4 km

+ 500 m

- 500 m

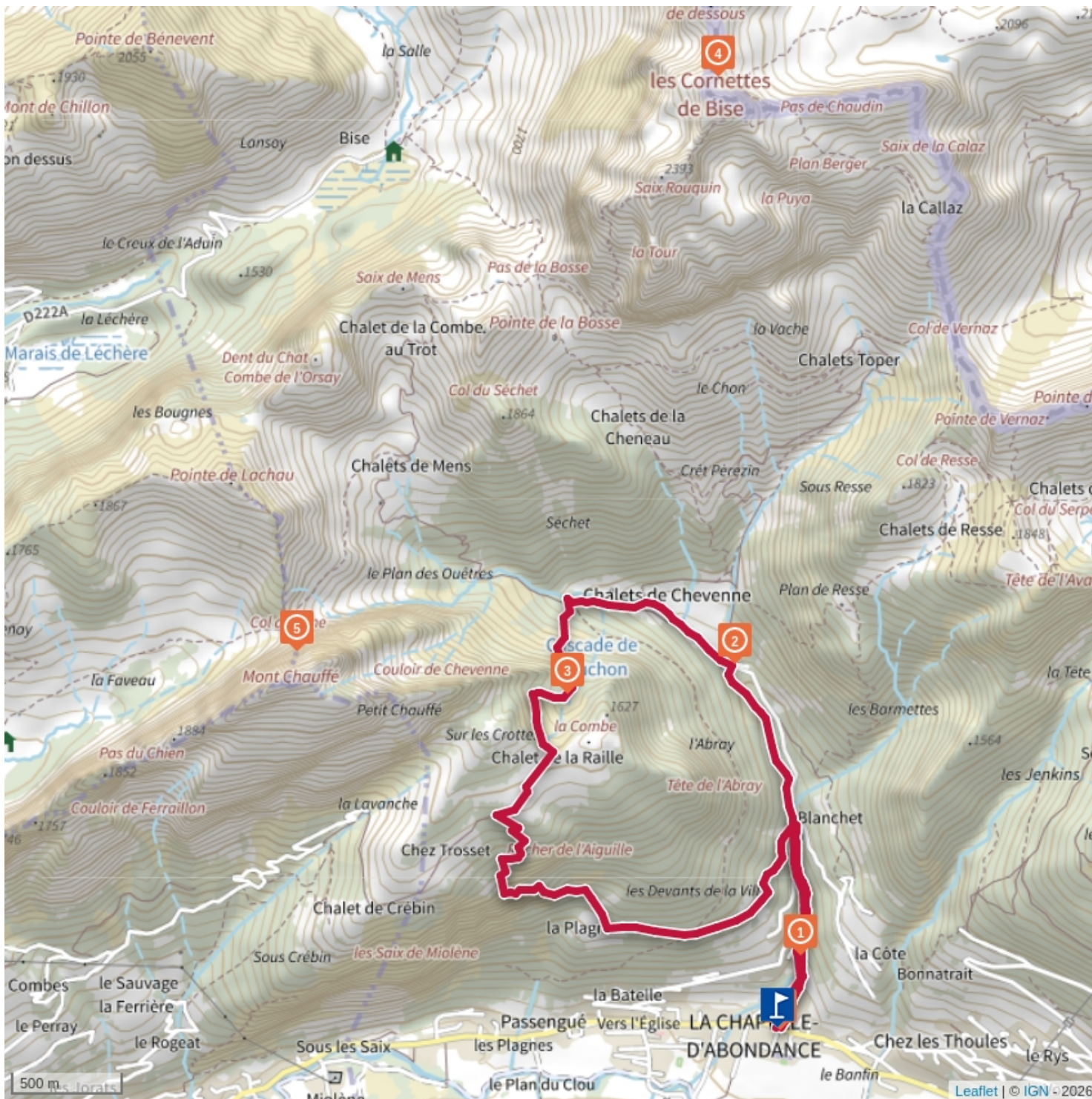
1607 m

Animaux tenus en laisse

DÉPART : Route de Chevenne

COMMENT S'Y RENDRE : Stationnement gratuit au parking sous l'office de tourisme ou accès en navette au point de départ avec navette communale, Columbus ou ligne 12 selon période.

LA CHAPELLE-D'ABONDANCE



ITINÉRAIRE

Départ

- 1** Départ de l'office de tourisme de La Chapelle d'Abondance.
- 2** Prendre la route en direction de « Chevenne » tournez à gauche en direction de « La Plagne ».
- 3** Empruntez à droite le sentier forestier direction « La Raille ».
- 4** Vous arriverez sur la piste forestière qui vous mène au chalet de la Raille.
- 5** Le retour se fait par la combe nord située à l'arrière du chalet de la Raille. Après un passage abrupt (sécurisé par une chaîne), vous descendrez en direction de « Chevenne » et reviendrez au village.

PASSAGES DÉLICATS : Le retour se fait par un passage abrupt (sécurisé par une chaîne).

ACCUEIL : Quelle que soit votre randonnée, pensez à prendre dans votre sac à dos, des barres de céréales, de l'eau en quantité suffisante, des lunettes de soleil, de la crème solaire, une petite trousse à pharmacie, ainsi que des vêtements adaptés à votre sortie en fonction de la saison et de la météo annoncée.