



©C.PIERRON

Une jolie randonnée de difficulté difficile dans la réserve du Mont de Grange, réserve Natura 2000 et réserve de chasse, où 300 hectares de nature sont préservés, refuge d'une nature remarquable, chamois, mouflons, chevreuils, cerfs, sangliers, marmottes, aigles royaux, coqs de bruyère, etc. et d'une flore variée présentant quelques espèces rares, l'ancolie des Alpes, le lys Martagon, le lys du Paradis, la primevère à oreilles d'ours.

À partir du Plan des Feux, vous suivrez la piste forestière en direction de la Louennaz puis vous prendrez la direction du refuge de Trébentaz.

Le refuge est une étape du GR5. Vous pourrez y profiter d'un panorama exceptionnel lors d'une petite pause déjeuner bien méritée !


Au refuge, vous emprunterez un petit sentier, en direction du panneau "Altitude 2 020 m", point culminant du parcours et très belle vue sur les Alpes suisses valaisannes et vaudoises. La descente se fait par les Chalets d'alpage du Folliet à travers une combe. Le retour se fait en prenant la direction du Plan des Feux.

Départs depuis le village : possibilité de démarrer la randonnée depuis le Clos ou le lieu-dit Le Moulin. Compter 1h45 de marche en plus.

## NE RAPPORTONS QUE DES SOUVENIRS ...

- Restons sur les sentiers
- Préservons nos sites naturels
- Ramenons nos déchets
- Partageons l'espace, soyons discrets et courtois
- Refermons les barrières
- Contournons les troupeaux et restons calmes face aux chiens de protection
- Portons des chaussures et des vêtements adaptés
- N'oublions pas eau et encas

## ... NE LAISSONS QUE DES TRACES DE PAS



©SavoieMontBlanc-Arnould

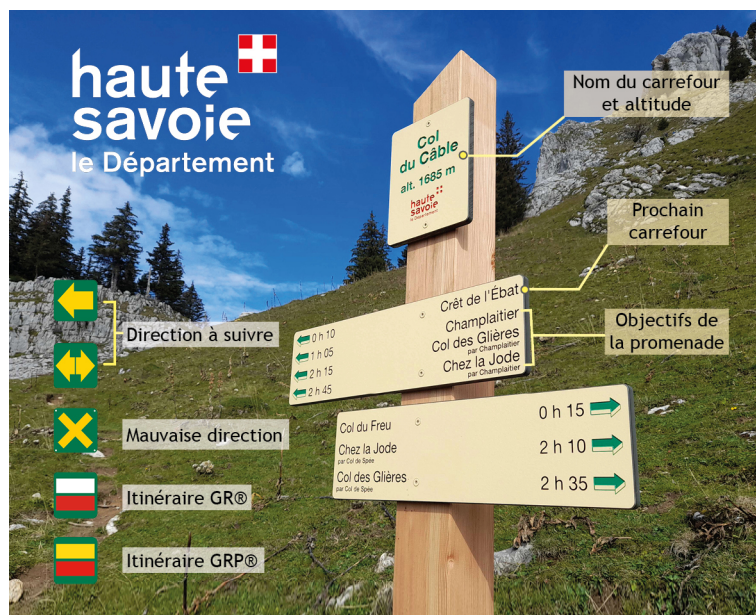
**SECOURS : 112 ou 18 ou 114 par SMS**

**MÉTÉO : 3250 (2,99 €/appel + prix de l'appel) - [www.meteofrance.com](http://www.meteofrance.com)**


### INFORMATION

[lachapelledabondance@ot-peva.com](mailto:lachapelledabondance@ot-peva.com)

**04 50 73 51 41**



**BALADES ET RANDONNÉES**



©OTI PEVA

## ITINÉRAIRE PÉDESTRE : CIRCUIT DE TRÉBENTAZ DEPUIS PLAN DES FEUX

**Au cœur de la réserve de chasse du Mont de Grange, vous emprunterez des chemins forestiers pour rejoindre le refuge de Trébentaz. Des vues magnifiques sur les Alpes suisses valaisannes et vaudoises vous y attendent.**

Boucle

DIFFICILE

4h50

9.4 km

+ 520 m

- 520 m

2020 m


Animaux tenus en laisse

**DÉPART :** Route du Clos Baron

**COMMENT S'Y RENDRE :** Accès depuis le parking du Plan des Feux (stationnement gratuit) par la route du Clos Baron ou depuis le village à pied, pour atteindre le parking.

**LA CHAPELLE-D'ABONDANCE**





©OTPEVA

## ITINÉRAIRE

Départ : Plan des Feux.

- 1** Engagez-vous sur la piste forestière en direction de la Louennaz. Continuez la piste jusqu'au panneau "Altitude 1550 m".
- 2** Puis, à droite, prendre le petit sentier qui mène au refuge de Trébentaz.
- 3** Au refuge, empruntez sur la droite le petit sentier, en direction du panneau "Altitude 2 020 m", point culminant du parcours.
- 4** La descente se fait par les Chalets du Folliet à travers une combe.
- 5** Retour au parking du Plan des Feux.
- 6** Variantes à partir du village : 1. Stationner au parking du Crêt-Béni. Prendre à gauche du restaurant "le Clos Savoyard", le sentier de la Guéterlaz menant directement au Plan des Feux. 2. A partir du lieu-dit "le Moulin", prendre la direction de la cascade Sur Bayard par le G.R. 5, puis suivre "Refuge de Trébentaz".

**ACCUEIL :** Quelle que soit votre randonnée, pensez à prendre dans votre sac à dos, des barres de céréales, de l'eau en quantité suffisante, des lunettes de soleil, de la crème solaire, une petite trousse à pharmacie, ainsi que des vêtements adaptés à votre sortie en fonction de la saison et de la météo annoncée.