




©CCPEVA

## NE RAPPORTONS QUE DES SOUVENIRS ...

- Restons sur les sentiers
- Préservons nos sites naturels
- Ramenons nos déchets
- Partageons l'espace, soyons discrets et courtois
- Refermons les barrières
- Contournons les troupeaux et restons calmes face aux chiens de protection
- Portons des chaussures et des vêtements adaptés
- N'oublions pas eau et encas

## ... NE LAISSONS QUE DES TRACES DE PAS



©SavoieMontBlanc-Arnould



## BALADES ET RANDONNÉES



©Luc Baffard



Téléchargez l'appli officielle

### RANDO SAVOIE MONT BLANC

Gratuit

Plus de 800 itinéraires randos et balades!



Apple store



Google Play





**SECOURS : 112 ou 18 ou 114 par SMS**  
**MÉTÉO : 3250 (2,99 €/appel + prix de l'appel) - www.meteofrance.com**

### INFORMATION

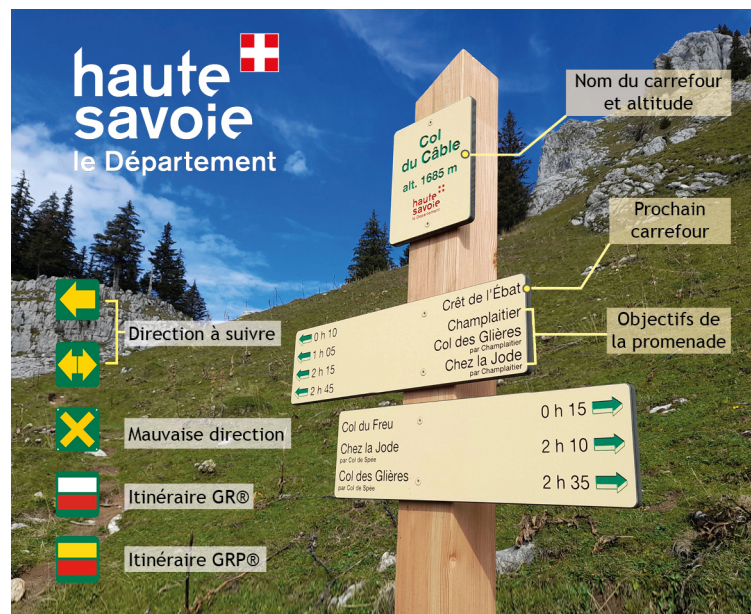
bernex@ot-peva.com  
**04 50 73 60 72**

## CIRCUIT N°1 LA PANORAMIQUE - VTT FFC PAYS D'EVIAN BALCON DU LÉMAN

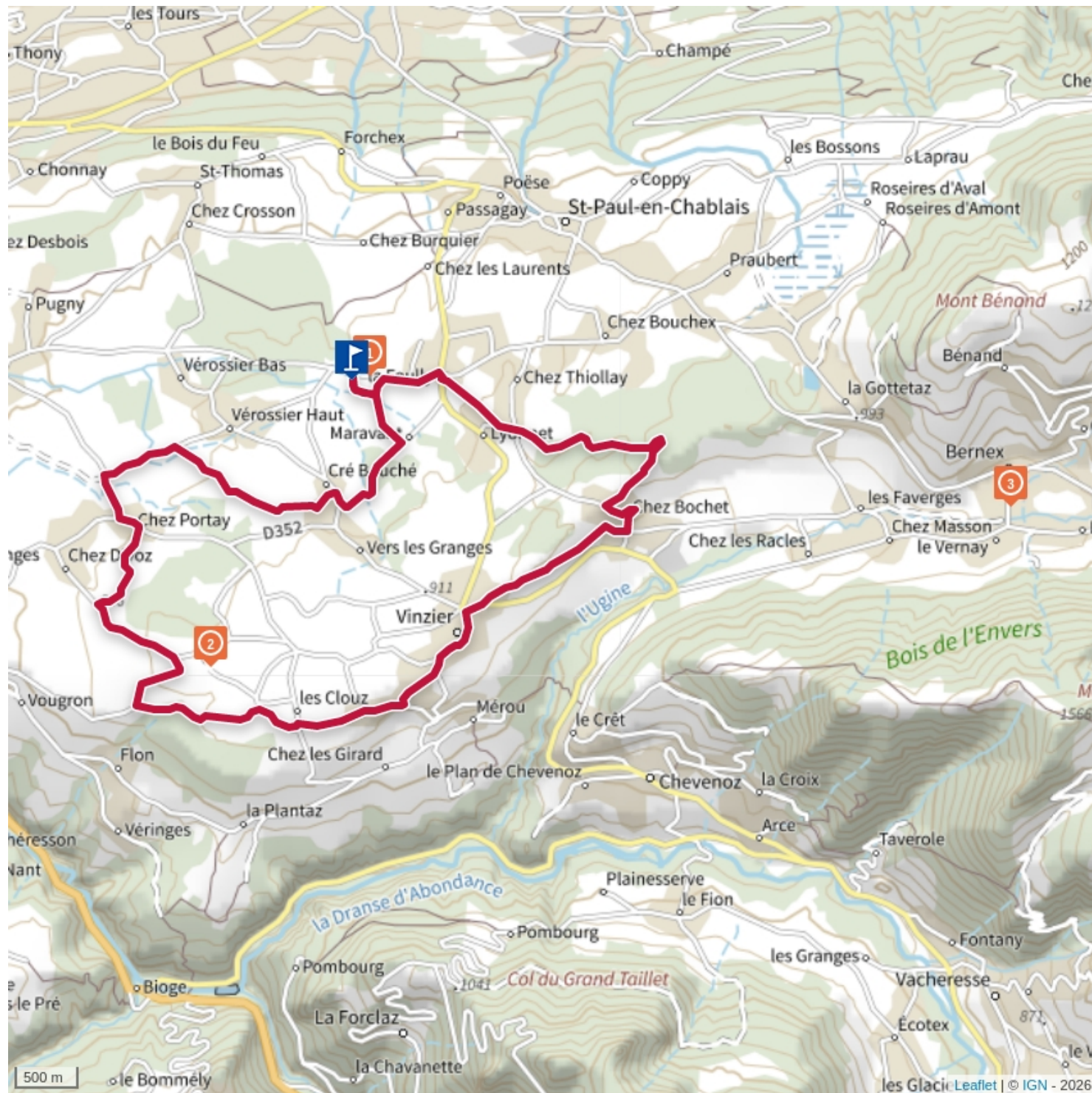
**Circuit n°1 La Panoramique - VTT FFC pays d'Evian balcon du Léman, situé sur le plateau du Gavot. Peut se réaliser en VTT ou VTT électrique. Niveau bleu - moyen, modéré.**

Boucle  MODÉRÉ  
 15.25 km  
 + 194 m  - 194 m

**DÉPART :** 601 route du Collège



## SAINT-PAUL-EN-CHABLAIS



©Leman Mountains Explore

## ITINÉRAIRE

**ACCUEIL :**

- Maîtrisez votre vitesse à vélo afin de respecter les autres pratiquants.
- Ne vous éloignez pas des sentiers, vous évoluez dans un espace à dominante agricole.
- Respectez les propriétés privées, refermez les clôtures et descendez du vélo si nécessaire.

En cas de problème de signalétique, balisage ou conflit d'usage, n'hésitez pas à signaler sur Suricate <https://sentinelles.sportsdenature.fr/>