



©OTPEVA

Cette randonnée autour de Lugrin commence du hameau Chez Les Servoz. Vous longerez les prés Parrau et ses châtaigniers.

Vous traverserez le hameau de Curtenay où vous pourrez découvrir l'architecture typique locale de ses maisons.

Après avoir rejoint le point de vue de Rosay vous offrant une magnifique vue sur le lac Léman, vous traverserez le bois de la Dame, surplombant la ferme de Presles.

Une jolie boucle pour découvrir du "pays et les locaux" !



Téléchargez l'appli officielle

RANDO SAVOIE MONT BLANC

Gratuit

Plus de 800 itinéraires randos et balades !



Apple store




Google Play

NE RAPPORTONS QUE DES SOUVENIRS ...

- Restons sur les sentiers
- Préservons nos sites naturels
- Ramenons nos déchets
- Partageons l'espace, soyons discrets et courtois
- Refermons les barrières
- Contournons les troupeaux et restons calmes face aux chiens de protection
- Portons des chaussures et des vêtements adaptés
- N'oublions pas eau et encas

... NE LAISSONS QUE DES TRACES DE PAS



©SavoieMontBlanc-Arnould

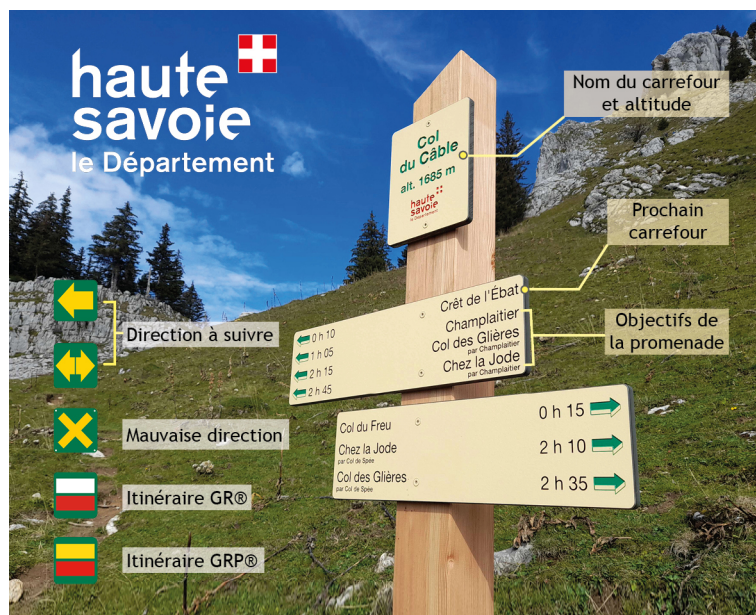
SECOURS : 112 ou 18 ou 114 par SMS

MÉTÉO : 3250 (2,99 €/appel + prix de l'appel) - www.meteofrance.com


INFORMATION

publier@ot-peva.com

04 50 70 00 63



BALADES ET RANDONNÉES



©OTPEVA

BOUCLE PANORAMIQUE - LUGRIN

Cette randonnée vous mène au point de vue de Rosay (712 m) en empruntant le GR du littoral du Léman. Vous découvrirez tout au long du parcours la biodiversité de cet endroit : des arbres remarquables, la châtaigneraie et les vergers.

Boucle

MODÉRÉ

2h45

6 km

+ 260 m

- 250 m

722 m

Animaux tenus en laisse

DÉPART : Chez les Servoz

COMMENT S'Y RENDRE : Départ juste au-dessus du hameau Chez les Servoz. D321.

LUGRIN



Départ au hameau "Chez les Servoz" à Lugrin. Si vous venez en bus par la ligne 3 du réseau Evad, arrêt Maxilly Village.

- 1** Prendre le petit chemin forestier qui monte dans les bois en direction de Curtenay et Neuvecelle par le GR de Pays littoral du Léman. Sur le chemin, vous traverserez la RD, continuer à suivre le GR.
- 2** Ensuite, suivre la petite route "chemin de Presles" puis prendre la route de Beuge sur votre gauche.
- 3** Traverser la route départementale et prendre la direction "Le Rosay", suivre le sentier qui mène au point de vue.
- 4** Ensuite, prendre la direction de Lonvernavy.
- 5** Descendre le sentier en forêt pour rejoindre le hameau "Chez les Servoz".