



©CD74

La randonnée autour de Champeillant est une promenade familiale qui vous permettra de découvrir de très beaux panoramas sans avoir besoin de gravir les sommets.

Au départ de la Chapelle Notre-Dame-des-Sept-Douleurs de Champeillant, construite dans la première moitié du 20ème siècle, vous découvrirez une partie du plateau de Gavot qui surplombe le Lac Léman.

Aucune difficulté physique sur cette promenade qui vous emmènera à travers champs, de hameaux en hameaux.



Téléchargez l'appli officielle

RANDO SAVOIE MONT BLANC

Gratuit

Plus de 800 itinéraires randos et balades!



Apple store



Google Play

NE RAPPORTONS QUE DES SOUVENIRS ...

- Restons sur les sentiers
- Préservons nos sites naturels
- Ramenons nos déchets
- Partageons l'espace, soyons discrets et courtois
- Refermons les barrières
- Contournons les troupeaux et restons calmes face aux chiens de protection
- Portons des chaussures et des vêtements adaptés
- N'oublions pas eau et encas

... NE LAISSONS QUE DES TRACES DE PAS

SECOURS : 112 ou 18 ou 114 par SMS

MÉTÉO : 3250 (2,99 €/appel + prix de l'appel) - www.meteofrance.com


INFORMATION

bernex@ot-peva.com

04 50 73 60 72



BALADES ET RANDONNÉES



©SavoieMontBlanc-Arnould



©Longisland/GCPEVA

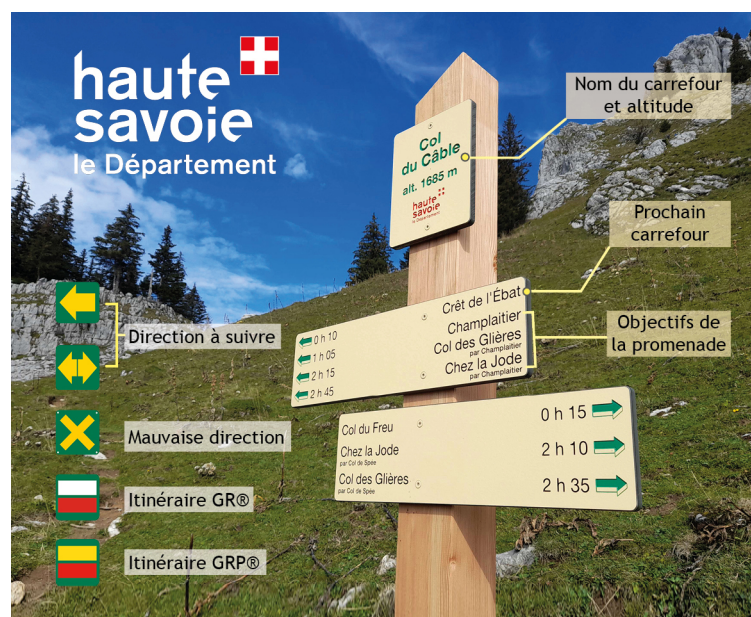
ITINÉRAIRE PÉDESTRE : BOUCLE AUTOUR DE CHAMPEILLANT

Champeillant est un site remarquable, intégré au Geopark du Chablais, offrant un point de vue à 360° sur le Léman, le Mont Blanc, le Chablais, le Jura et les Alpes Vaudoises. Cette boucle traverse l'un des paysages les plus champêtres du plateau de Gavot.

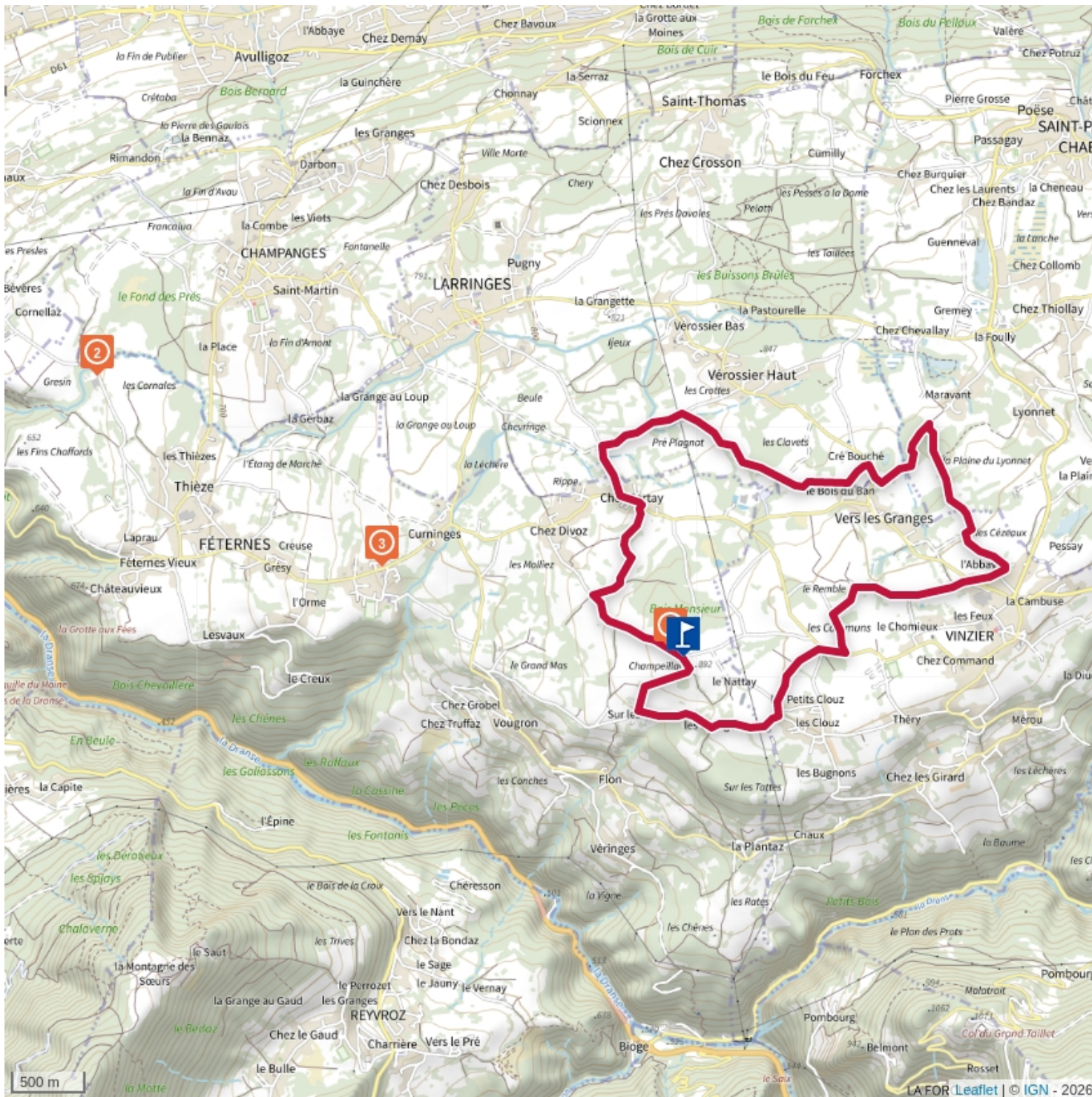
Boucle	FACILE
3h00	10.2 km
+ 150 m	- 150 m
	916 m

Animaux tenus en laisse

DÉPART : Chapelle de Champeillant



FÉTERNES



ITINÉRAIRE

Départ

- 1** Départ à la chapelle de Champeillant.
- 2** Descendre par la route vers « Sur les Crêts ». Au hameau, tourner à gauche : la route devient une piste. Au lieu-dit « Les Granges », suivre à gauche le GR jusqu'au panneau « Les Clouz ». Emprunter la route de gauche puis tout droit. Au second croisement, s'engager à droite. Arriver à la D21, continuer en face sur 150 m puis prendre à gauche.
- 3** Devant l'observatoire, prendre à droite, laisser la piste montant à l'oratoire du Peron (antenne) et continuer tout droit pour arriver à proximité du supermarché. Traverser la D32 pour entrer dans le hameau de l'Abbaye. Avant la fin de la route goudronnée, s'engager à gauche sur une piste. Au carrefour, prendre à droite puis, après deux clôtures, tourner à gauche. La piste longe la clôture jusqu'à un pré. Traverser celui-ci.
- 4** A la sortie du bois, prendre à gauche la piste en terre qui traverse le bois. Devenant bitumée, elle remonte vers la D32 à l'entrée de « Cré Bouché ». Tourner à droite sur la D32, puis, avant la première maison, s'engager à gauche sur une piste. Passer à droite du hangar et garder la même direction jusqu'à une route sur la gauche qu'il faut emprunter.
- 5** Au croisement suivant, poursuivre à gauche par le chemin de Gotay jusqu'à « Chez Portay ». Suivre la D21 vers la gauche puis la première route à droite. Après quelques virages, elle atteint un nouvel embranchement. Remonter à gauche jusqu'à la chapelle de Champeillant.

ACCUEIL : Quelle que soit votre randonnée, pensez à prendre dans votre sac à dos, des barres de céréales, de l'eau en quantité suffisante, des lunettes de soleil, de la crème solaire, une petite trousse à pharmacie, ainsi que des vêtements adaptés à votre sortie en fonction